

## Пожарная ситуация в России по спутниковым данным

(обзор ситуации за 07.04.2012)

**Всего за сутки 07.04.2012** на территории Российской Федерации (на всех видах территорий, включая сельскохозяйственные земли) по данным спутников Terra и Aqua наблюдалось **462 природных пожара** с активным горением, на которых зарегистрировано **1301 горячая точка**.

В том числе было зарегистрировано **208 активных пожаров, затрагивающих территории, покрытые лесом (687 горячих точек)**.

Максимальное число пожаров наблюдалось в Приморском крае (139). На них было зарегистрировано 324 горячие точки.

По предварительной оценке огнем могло быть затронуто около 11 тыс га территории, покрытой лесом.

**Для сравнения: 07.04.2011** года на территории России всего наблюдалось **231 природных пожаров**, на которых было зарегистрировано 414 горячих точек. Из них пожаров, затронувших территорию, покрытую лесом, было 168, на которых было детектировано 321 горячая точка.

Максимальное число активных пожаров наблюдалось в Сибирском федеральном округе (119), в том числе, на территории Забайкальского края (81). На них было зарегистрировано 223 (Сибирский федеральный округ) и 165 (Забайкальский край) горячих точек.

Огнем было затронуто около 20 тыс га территории, покрытой лесом.


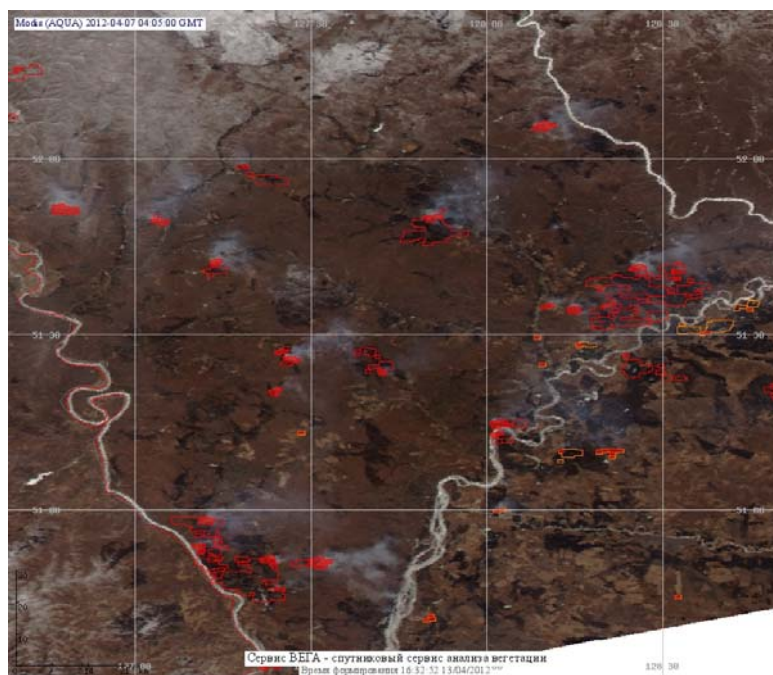
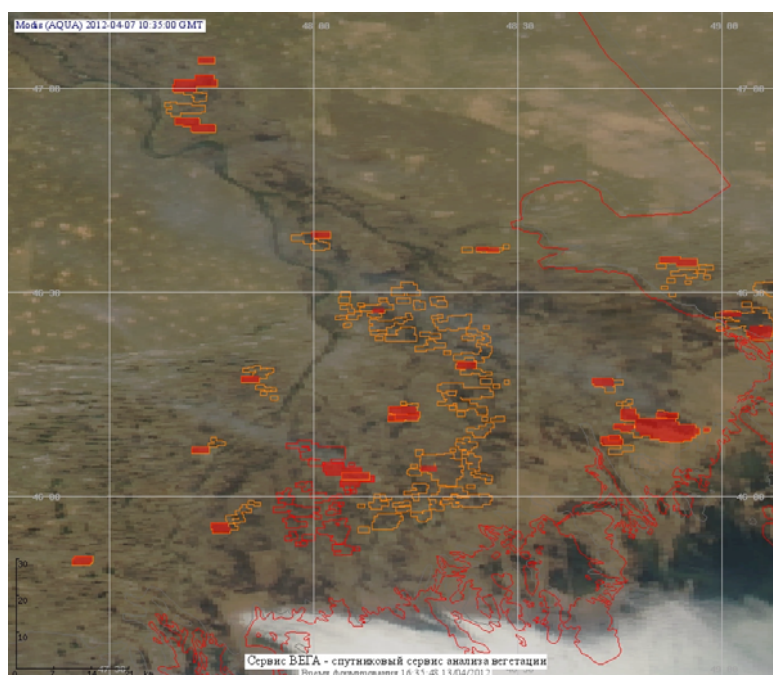


Рис. 1 Пожары в Приморском крае



**Рис. 2 Пожары в Амурской области**



**Рис. 3 Пожары в Астраханской области**

(Информация подготовлена на основе данных центров приема НИЦ "Планета" (<http://planet.iitp.ru/index1.html>), спутникового сервиса ВЕГА (<http://vega.smislab.ru/>) и открытых зарубежных источников)