

## Пожарная ситуация в России по спутниковым данным

(обзор ситуации за 18.04.2012)

**Всего за сутки 18.04.2012** на территории Российской Федерации (на всех видах территорий, включая сельскохозяйственные земли) по данным спутников Terra и Aqua наблюдалось **1087 природных пожаров** с активным горением, на которых было зарегистрировано **3674 горячие точки**.

В том числе было зарегистрировано **550 активных пожаров, затрагивающих территории, покрытые лесом (2505 горячие точки)**.

Максимальное число пожаров наблюдалось в Амурской области (248). На них было зарегистрировано 1420 горячих точек.

По предварительной оценке огнем могло быть затронуто около 127 тыс га территории, покрытой лесом.

**Для сравнения: 18.04.2011 года на территории России всего наблюдалось 1067 природных пожаров**, на которых было зарегистрировано 3387 горячих точек. Из них пожаров, затронувших территорию, покрытую лесом, было 563, на которых были детектированы 2264 горячие точки.

Максимальное число активных пожаров наблюдалось в Сибирском федеральном округе (568), в том числе, на территории Новосибирской области (133). На них было зарегистрировано 1548 (Сибирский федеральный округ) и 488 (Новосибирская область) горячих точек.

Огнем было затронуто около 46 тыс га территории, покрытой лесом.






Рис. 1 Пожары в Хабаровском крае



**Рис. 2 Пожары в Амурской области**



**Рис. 3 Пожары в Приморском крае**

(Информация подготовлена на основе данных центров приема НИЦ "Планета" (<http://planet.iitp.ru/index1.html>), спутникового сервиса ВЕГА (<http://vega.smislab.ru/>) и открытых зарубежных источников)