

## Пожарная ситуация в России по спутниковым данным

(обзор ситуации за 15.06.2012)

**Всего за сутки 15.06.2012** на территории Российской Федерации (на всех видах территорий, включая сельскохозяйственные земли) по данным спутников Terra и Aqua наблюдалось **589 природных пожаров** с активным горением, на которых было зарегистрировано **4260 горячих точек**.

В том числе было зарегистрировано **504 активных пожара, затрагивающих территории, покрытые лесом (4066 горячих точек)**.

Максимальное число пожаров наблюдалось в Республике Саха (Якутия) (140). На них было зарегистрировано 1224 горячие точки.

По предварительной оценке огнем могло быть затронуто около 98 тыс га территории, покрытой лесом.

**Для сравнения: 15.06.2011 года на территории России всего наблюдалось 139 природных пожаров**, на которых было зарегистрировано 650 горячих точек. Из них пожаров, затронувших территорию, покрытую лесом, было 121, на которых было детектировано 482 горячие точки.

Максимальное число активных пожаров наблюдалось в Сибирском федеральном округе (107), в том числе, на территории Иркутской области (37). На них было зарегистрировано 378 (Сибирский федеральный округ) и 134 (Иркутская область) горячих точек.

Огнем было затронуто около 11 тыс га территории, покрытой лесом.

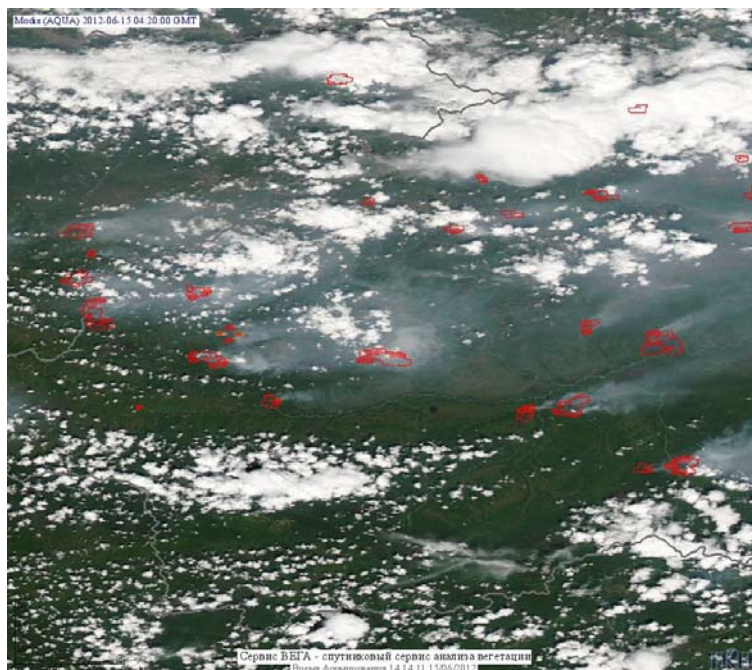





Рис. 1 Пожары в Хабаровском крае



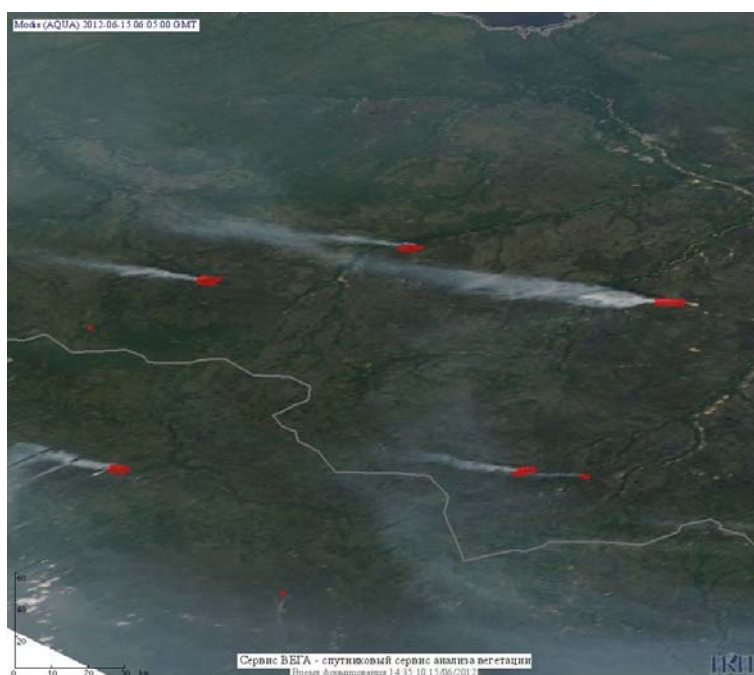
**Рис. 2 Пожары в Хабаровском крае**



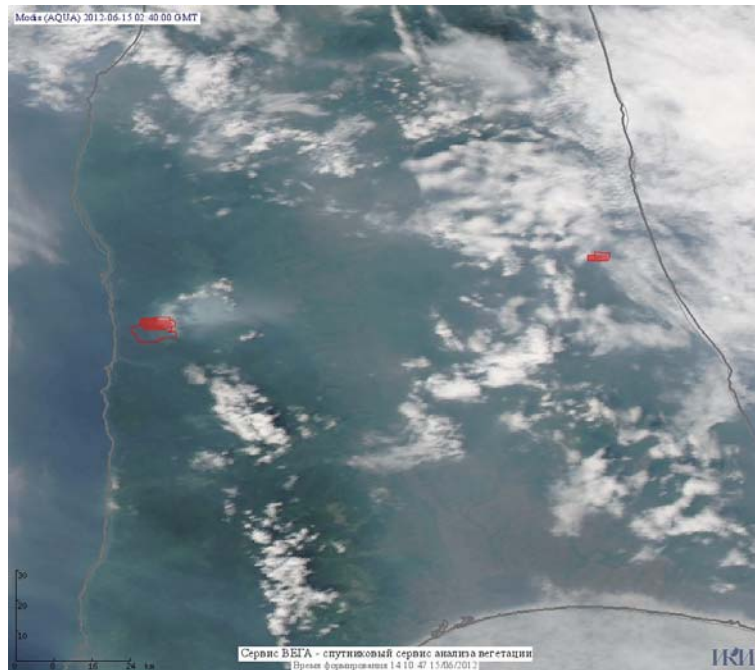
**Рис. 3 Пожары на западе Красноярского края**




**Рис. 4** Пожары в Ханты-Мансийском а.о. (Югра) и Ямало-Ненецком а.о.



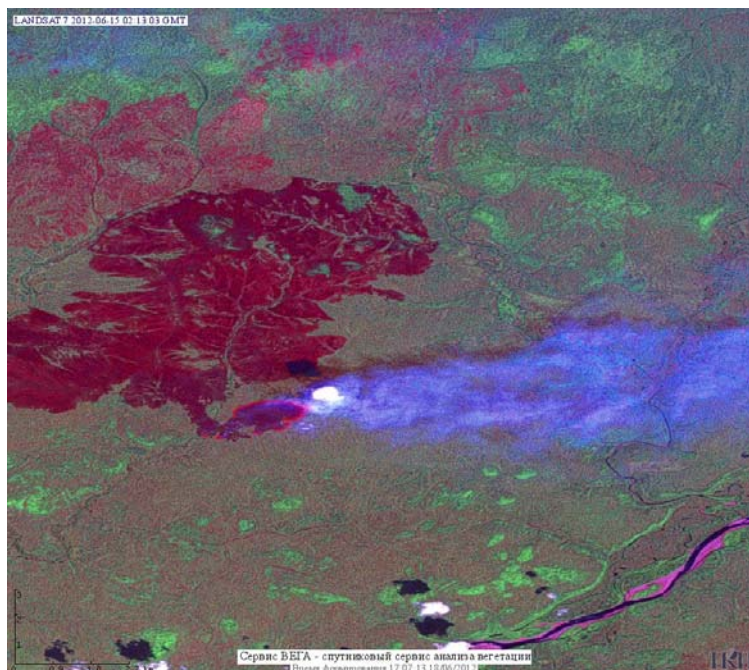
**Рис. 5** Пожары в Ямало-Ненецком а.о. и Ханты-Мансийском а.о. (Югра)



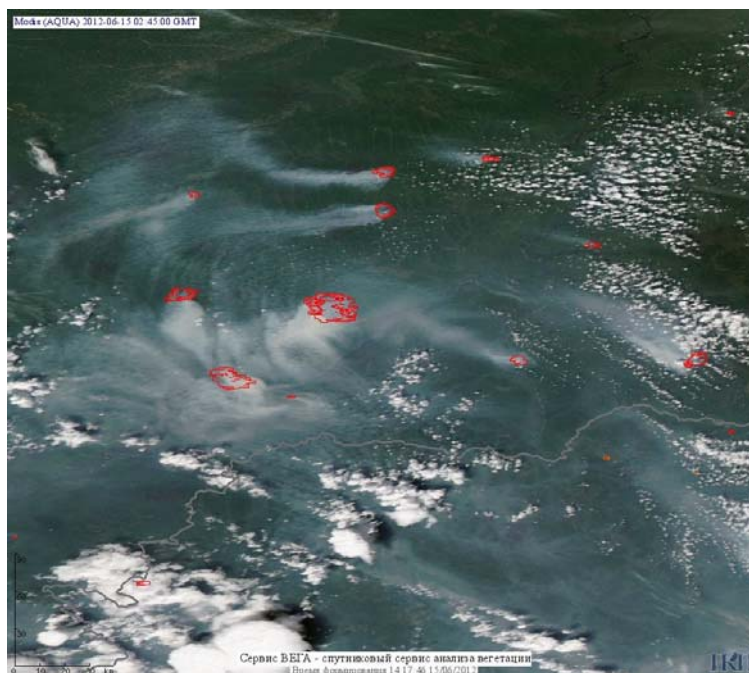
**Рис. 6 Пожары в Сахалинской области**



**Рис. 7 Пожары в Амурской области**



**Рис. 8 Пожар 52750 в Амурской области. Данные Landsat 7.**



**Рис. 9 Пожары в Республике Саха (Якутия)**

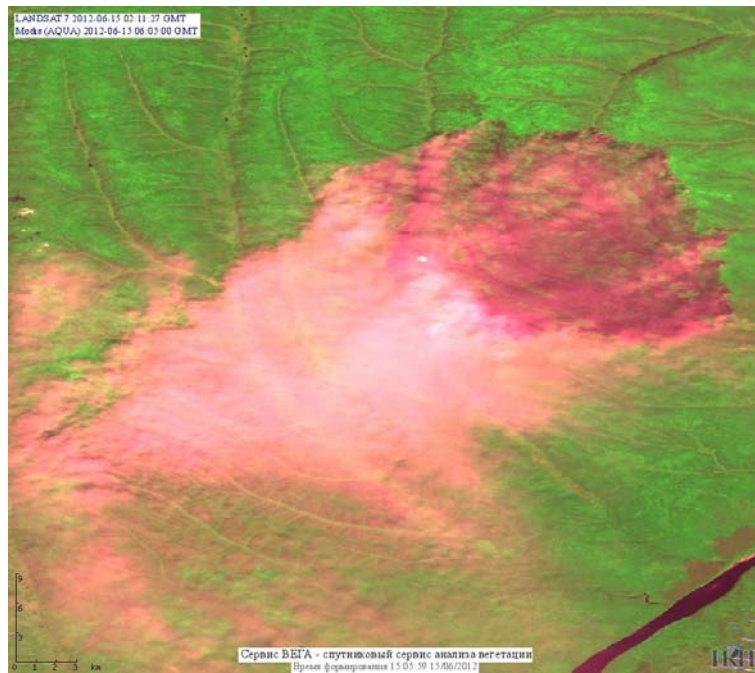


Рис. 10 Пожар 54201 в Республике Саха (Якутия). Данные Landsat 7.




Рис. 11 Пожар 54201 в Республике Саха (Якутия). Данные Landsat 7. Улучшенное изображение.

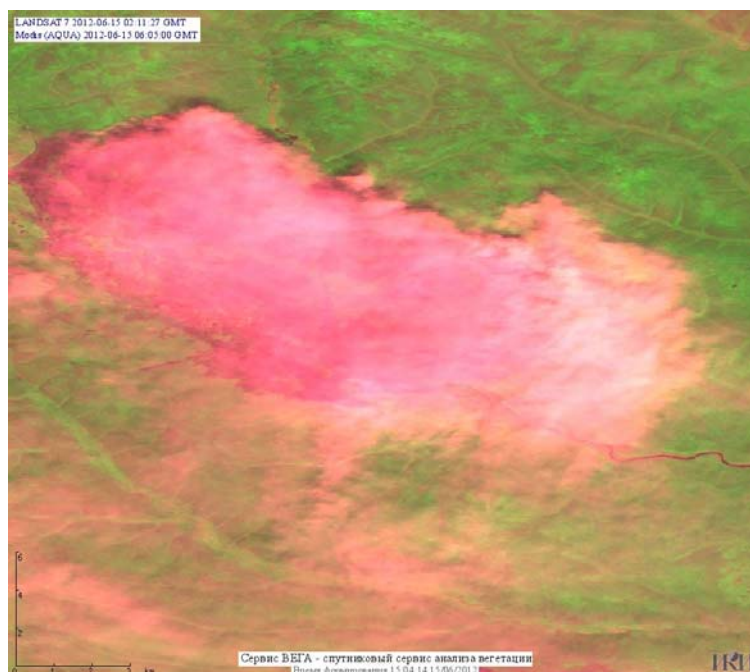


Рис. 12 Пожар 54202 в Республике Саха(Якутия). Данные Landsat 7.





Рис. 13 Пожар 54202 в Республике Саха (Якутия). Данные Landsat 7. Улучшенное изображение.



**Рис. 14** Пожар 55603 в Республике Саха (Якутия). Данные Landsat 7. Улучшенное изображение.

(Информация подготовлена на основе данных центров приема НИЦ "Планета" (<http://planet.iitp.ru/index1.html>), спутникового сервиса ВЕГА (<http://vega.smlab.ru/>) и открытых зарубежных источников)