

## Пожарная ситуация в России по спутниковым данным

(обзор ситуации за 25.07.2012)

**Всего за сутки 25.07.2012** на территории Российской Федерации (на всех видах территорий, включая сельскохозяйственные земли) по данным спутников Terra и Aqua наблюдалось **463 природных пожара** с активным горением, на которых было зарегистрировано **3225 горячих точек**.

В том числе было зарегистрировано **348 активных пожаров, затрагивающих территории, покрытые лесом (3020 горячих точек)**.

Максимальное число пожаров наблюдалось в Красноярском крае (162). На них была зарегистрирована 1671 горячая точка.

По предварительной оценке огнем могло быть затронуто около 169 тыс га территории, покрытой лесом.

**Для сравнения: 25.07.2011 года на территории России всего наблюдалось 387 природных пожаров**, на которых было зарегистрировано 2281 горячая точка. Из них пожаров, затронувших территорию, покрытую лесом, было 234, на которых было детектировано 1977 горячих точек.

Максимальное число активных пожаров наблюдалось в Дальневосточном федеральном округе (99), в том числе, на территории Хабаровского края (54). На них было зарегистрировано 856 (Дальневосточный федеральный округ) и 674 (Хабаровский край) горячих точек.

Огнем было затронуто около 47 тыс га территории, покрытой лесом.

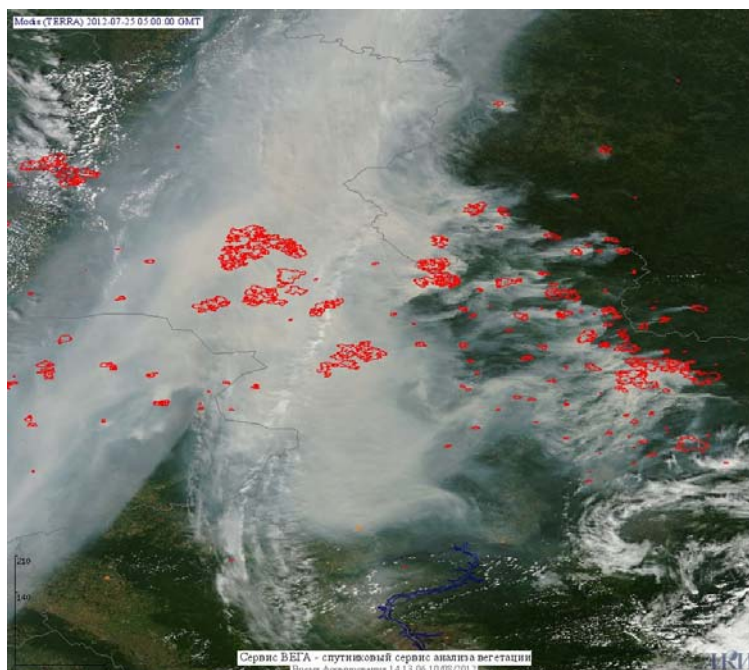
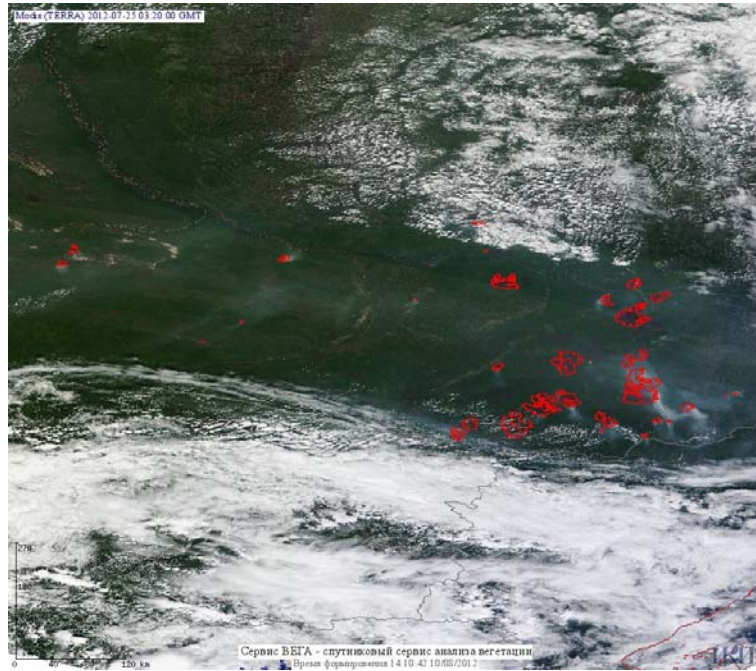



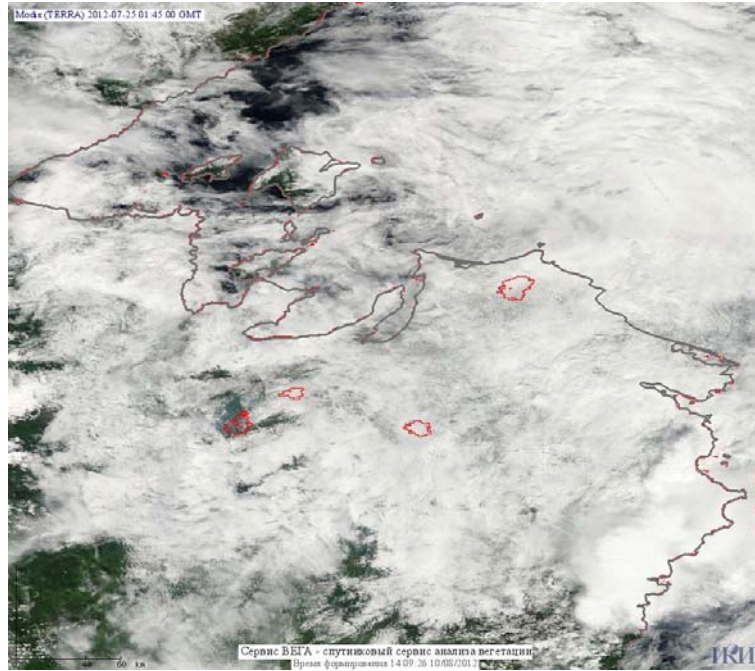
Рис. 1 Пожары в Красноярском крае



**Рис. 2 Пожары в Республике Саха (Якутия)**



**Рис. 3 Пожары в Томской области**



**Рис. 4 Пожары в Хабаровском крае**

(Информация подготовлена на основе данных центров приема НИЦ "Планета" (<http://planet.iitp.ru/index1.html>), спутникового сервиса ВЕГА (<http://vega.smlslab.ru/>) и открытых зарубежных источников)