

## Пожарная ситуация в России по спутниковым данным

(обзор ситуации за 18.08.2012)

**Всего за сутки 18.08.2012** на территории Российской Федерации (на всех видах территорий, включая сельскохозяйственные земли) по данным спутников Terra и Aqua наблюдалось **66 природных пожаров** с активным горением, на которых было зарегистрировано **146 горячих точек**.

В том числе было зарегистрировано **37 активных пожаров, затрагивающих территории, покрытые лесом (89 горячих точек)**.

Максимальное число пожаров наблюдалось в Красноярском крае (23). На них было зарегистрировано 40 горячих точек.

По предварительной оценке огнем могло быть затронуто около 1 тыс. га территории, покрытой лесом.

**Для сравнения: 18.08.2011 года на территории России всего наблюдалось 141 природный пожар**, на которых было зарегистрировано 275 горячих точек. Из них пожаров, затронувших территорию, покрытую лесом, было 43, на которых было детектировано 80 горячих точек.

Максимальное число активных пожаров наблюдалось в Приволжском федеральном округе (49), в том числе, на территории Республики Мордовия (13). На них было зарегистрировано 131 (Приволжский федеральный округ) и 37 (Республика Мордовия) горячих точек.

Огнем было затронуто около 1,8 тыс. га территории, покрытой лесом.

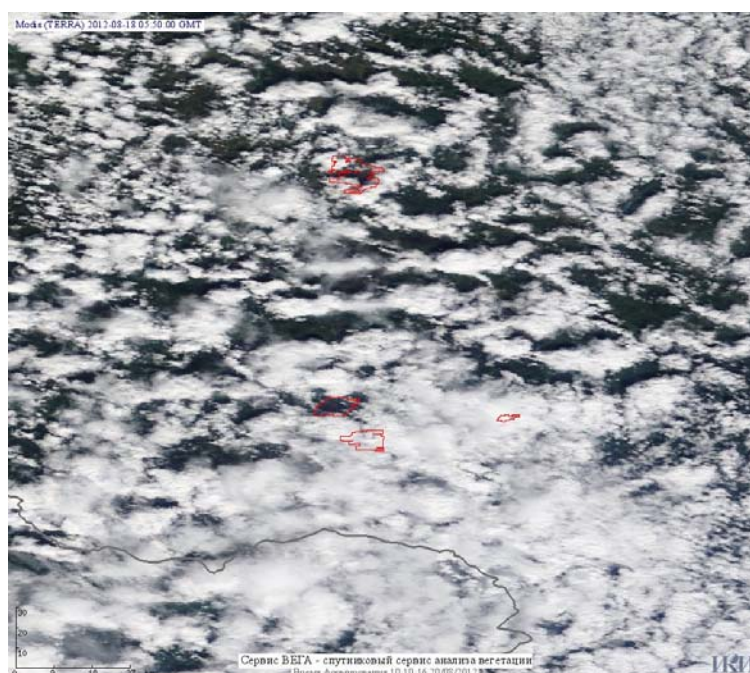

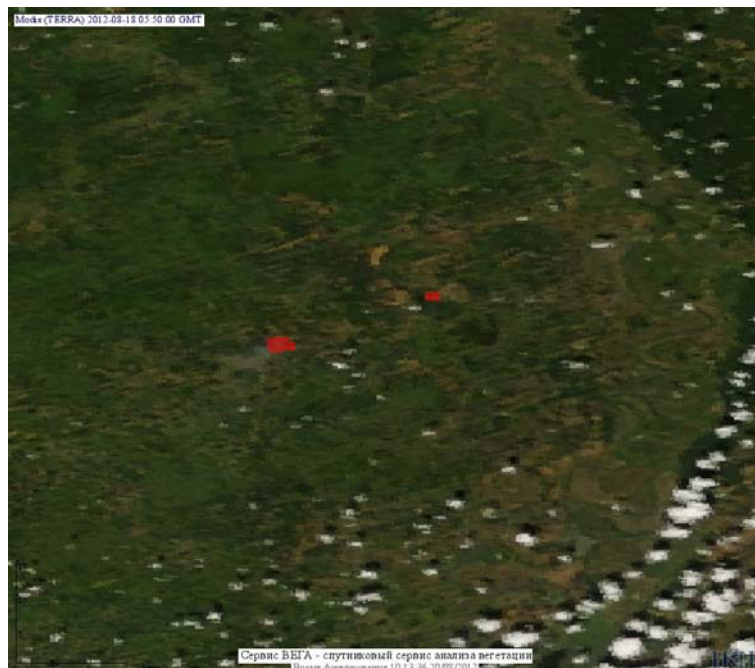


Рис. 1 Пожары в Красноярском крае




**Рис. 2 Пожары в Хабаровском крае**




**Рис. 3 Пожары в Омской области**





**Рис. 4 Пожары в Томской области**



**Рис. 5 Пожар в Ханты-Мансийском а.о. (Югра)**

(Информация подготовлена на основе данных центров приема НИЦ "Планета" (<http://planet.iitp.ru/index1.html>), спутникового сервиса ВЕГА (<http://vega.smislab.ru/>) и открытых зарубежных источников)