

Пожарная ситуация в России по спутниковым данным

(обзор ситуации за 25.08.2012)

Всего за сутки 25.08.2012 на территории Российской Федерации (на всех видах территорий, включая сельскохозяйственные земли) по данным спутников Terra и Aqua наблюдалось **105 природных пожаров** с активным горением, на которых было зарегистрировано **428 горячих точек**.

В том числе было зарегистрировано **56 активных пожаров, затрагивающих территории, покрытые лесом (332 горячие точки)**.

Максимальное число пожаров наблюдалось в Хабаровском крае (40). На них было зарегистрировано 302 горячие точки.

По предварительной оценке огнем могло быть затронуто около 3 тыс. га территории, покрытой лесом.

Для сравнения: 25.08.2011 года на территории России всего наблюдалось **142 природных пожара**, на которых было зарегистрировано 373 горячие точки. Из них пожаров, затронувших территорию, покрытую лесом, было 69, на которых было детектировано 236 горячих точек.

Максимальное число активных пожаров наблюдалось в Дальневосточном федеральном округе (57), в том числе, на территории Хабаровского края (22). На них было зарегистрировано 204 (Дальневосточный федеральный округ) и 63 (Хабаровский край) горячих точек.

Огнем было затронуто около 7 тыс. га территории, покрытой лесом.

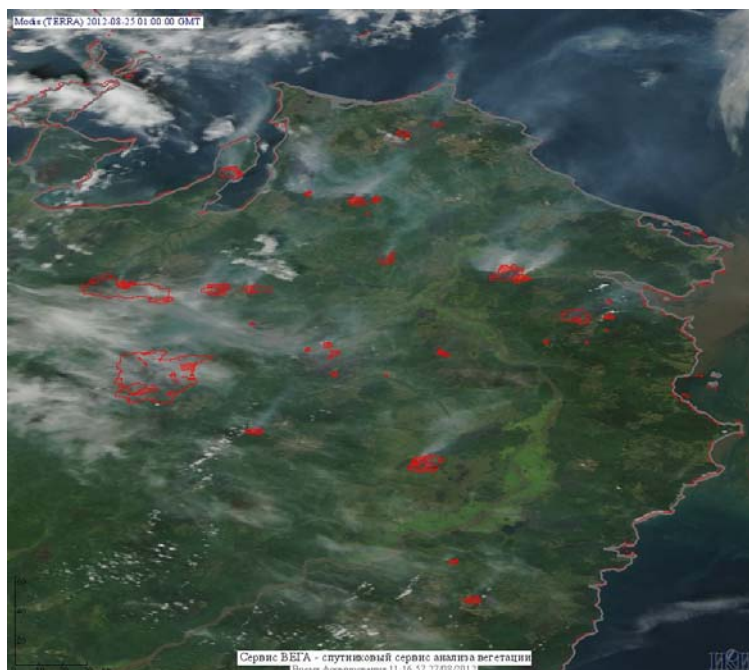


Рис. 1 Пожары в Хабаровском крае




Рис. 2 Пожары в Красноярском крае

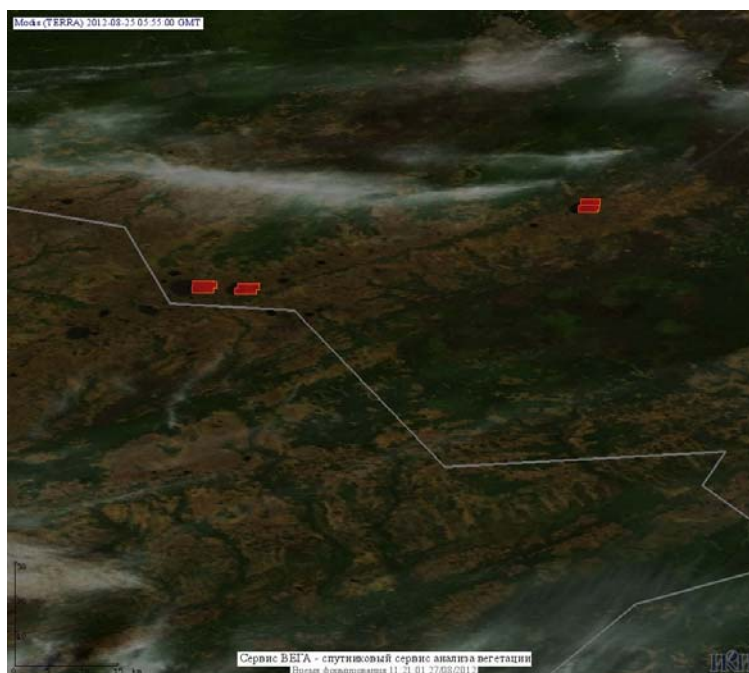


Рис. 3 Сельскохозяйственные палы в Красноярской области




Рис. 4 Пожары в Иркутской области



Рис. 5 Пожар в Республике Бурятия




Рис. 6 Пожары в Ханты-Мансийской а.о. (Югра)

(Информация подготовлена на основе данных центров приема НИЦ "Планета" (<http://planet.iitp.ru/index1.html>), спутникового сервиса ВЕГА (<http://vega.smislab.ru/>) и открытых зарубежных источников)