

## Пожарная ситуация в России по спутниковым данным

(обзор ситуации за 12.10.2012)

**Всего за сутки 12.10.2012** на территории Российской Федерации (на всех видах территорий, включая сельскохозяйственные земли) по данным спутников Terra и Aqua наблюдалось **42 природных пожара** с активным горением, на которых было зарегистрировано **72 горячие точки**.

В том числе было зарегистрировано **16 активных пожаров, затрагивающих территории, покрытые лесом (25 горячих точек)**.

Максимальное число пожаров наблюдалось в Оренбургской области (8). На них была зарегистрирована 21 горячая точка.

По предварительной оценке огнем могло быть затронуто около 609 га территории, покрытой лесом.

**Для сравнения: 12.10.2011** года на территории России всего наблюдалось **216 природных пожаров**, на которых было зарегистрировано 748 горячих точек. Из них пожаров, затронувших территорию, покрытую лесом, было 95, на которых была детектирована 441 горячая точка.

Максимальное число активных пожаров наблюдалось в Дальневосточном федеральном округе (132), в том числе, на территории Приморского края (65). На них было зарегистрировано 470 (Дальневосточный федеральный округ) и 275 (Приморский край) горячих точек.

Огнем было затронуто около 15 тыс га территории, покрытой лесом.







Рис. 1 Пожары на нелесной территории в Оренбургской области




**Рис. 2 Пожары в Иркутской области**



**Рис. 3 Пожары на нелесной территории в Новосибирской области**



**Рис. 4 Пожары в Республике Саха (Якутия)**



**Рис. 5 Пожары в Ханты-Мансийском а.о. (Югра)**

(Информация подготовлена на основе данных центров приема НИЦ "Планета" (<http://planet.iitp.ru/index1.html>), спутникового сервиса ВЕГА (<http://vega.smislab.ru/>) и открытых зарубежных источников)