

## Пожарная ситуация в России по спутниковым данным

(обзор ситуации за 15.10.2012)

**Всего за сутки 15.10.2012** на территории Российской Федерации (на всех видах территорий, включая сельскохозяйственные земли) по данным спутников Terra и Aqua наблюдалось **74 природных пожара** с активным горением, на которых было зарегистрировано **138 горячих точек**.

В том числе было зарегистрировано **17 активных пожаров, затрагивающих территории, покрытые лесом (31 горячая точка)**.

Максимальное число пожаров наблюдалось в Кабардино-Балкарской Республике (13). На них было зарегистрировано 24 горячие точки.

По предварительной оценке огнем могло быть затронуто около 300 га территории, покрытой лесом.

**Для сравнения: 15.10.2011** года на территории России всего наблюдалось **70 природных пожаров**, на которых было зарегистрировано 186 горячих точек. Из них пожаров, затронувших территорию, покрытую лесом, было 35, на которых было детектировано 98 горячих точек.

Максимальное число активных пожаров наблюдалось в Сибирском федеральном округе (50), в том числе, на территории Забайкальского края (19). На них было зарегистрировано 144 (Сибирский федеральный округ) и 52 (Забайкальский край) горячих точек.

Огнем было затронуто около 2,8 тыс га территории, покрытой лесом.

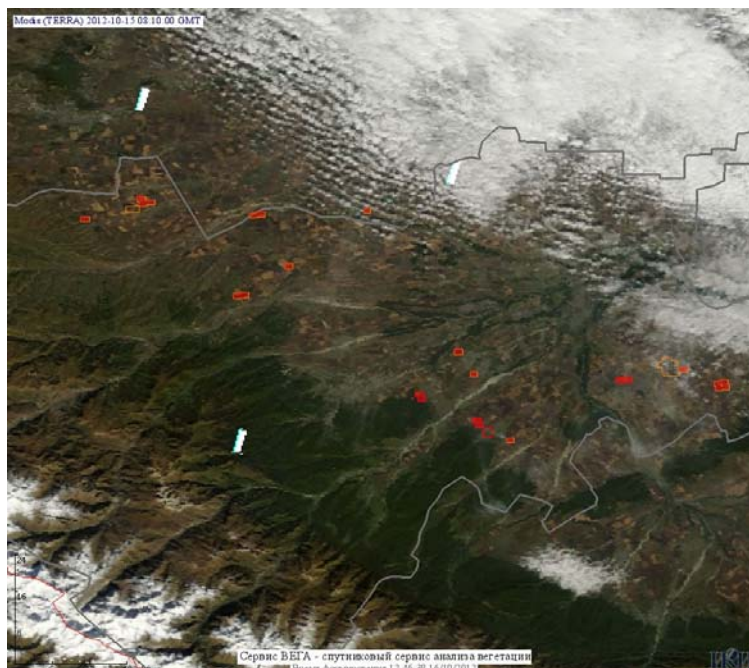
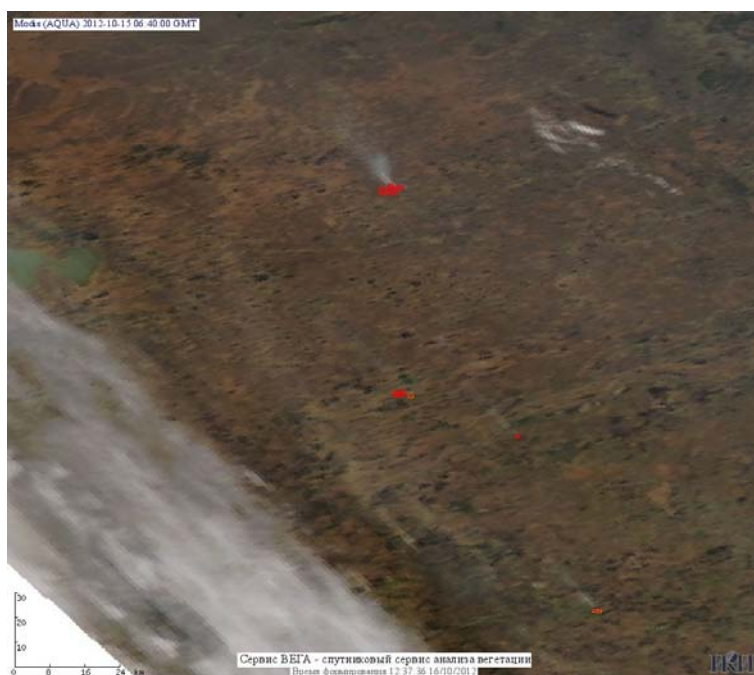


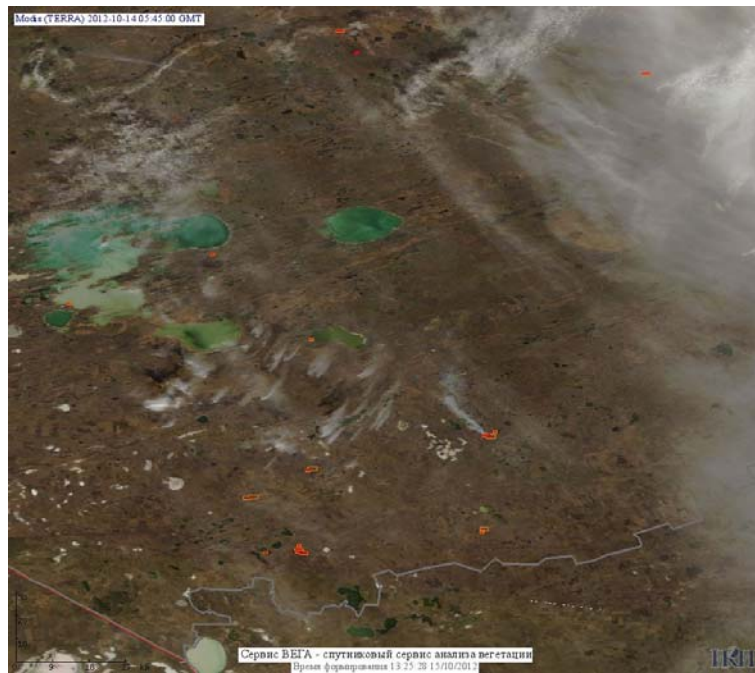
Рис. 1 Пожары в Кабардино-Балкарской Республике




**Рис. 2 Пожары в Омской области**



**Рис. 3 Пожары на нелесной территории в Ростовской области**




**Рис. 4 Пожары на нелесной территории в Новосибирской области**

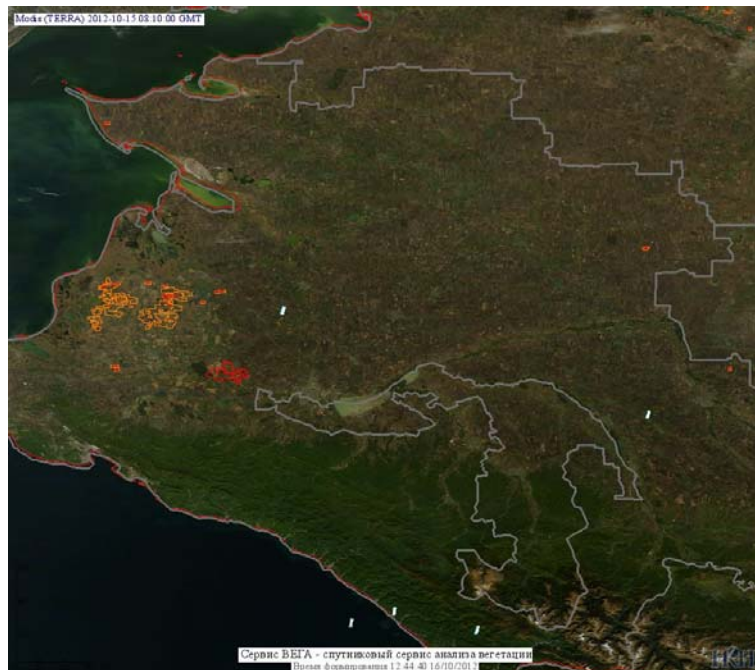


**Рис. 5 Пожары в Тюменской области**





**Рис. 6 Пожары в Красноярском крае**



**Рис. 7 Пожары в Краснодарском крае**



**Рис. 8 Пожар в Республике Саха (Якутия)**

(Информация подготовлена на основе данных центров приема НИЦ "Планета" (<http://planet.iitp.ru/index1.html>), спутникового сервиса ВЕГА (<http://vega.smislab.ru/>) и открытых зарубежных источников)