

Пожарная ситуация в России по спутниковым данным

(обзор ситуации за 01.11.2012)

Всего за сутки 01.11.2012 на территории Российской Федерации (на всех видах территорий, включая сельскохозяйственные земли) по данным спутников Terra и Aqua наблюдалось **29 природных пожаров** с активным горением, на которых было зарегистрировано **46 горячих точек**.

В том числе было зарегистрировано **6 активных пожаров, затрагивающих территории, покрытые лесом (11 горячих точек)**.

Максимальное число пожаров наблюдалось в Приморском крае (8). На них было зарегистрировано 15 горячих точек.

По предварительной оценке огнем могло быть затронуто около 90 га территории, покрытой лесом.

Для сравнения: 01.11.2011 года на территории России всего наблюдалось 47 природных пожаров, на которых было зарегистрировано 78 горячих точек. Из них пожаров, затронувших территорию, покрытую лесом, было 7, на которых было детектировано 12 горячих точек.

Максимальное число активных пожаров наблюдалось в Дальневосточном федеральном округе (19), все они были на территории Приморского края. На них было зарегистрировано 42 горячие точки.

Огнем было затронуто около 70 га территории, покрытой лесом.

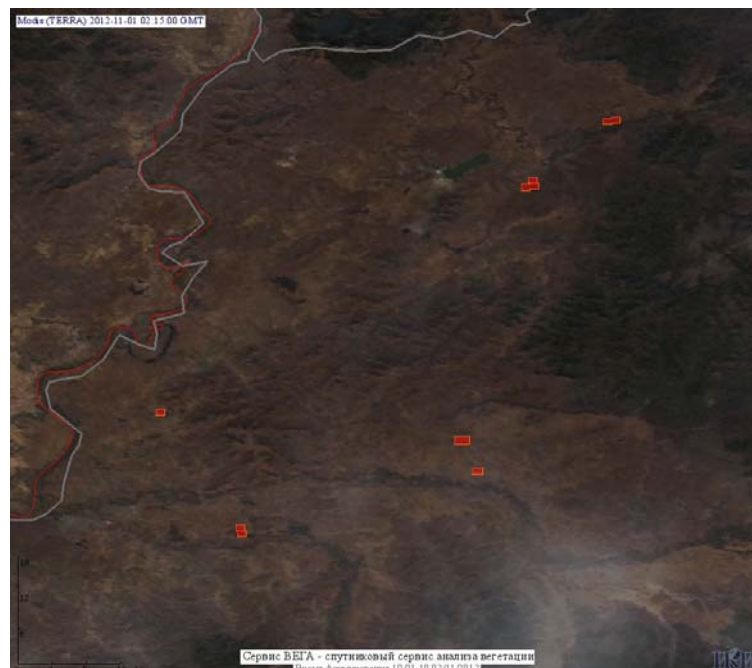


Рис. 1 Пожары в Приморском крае

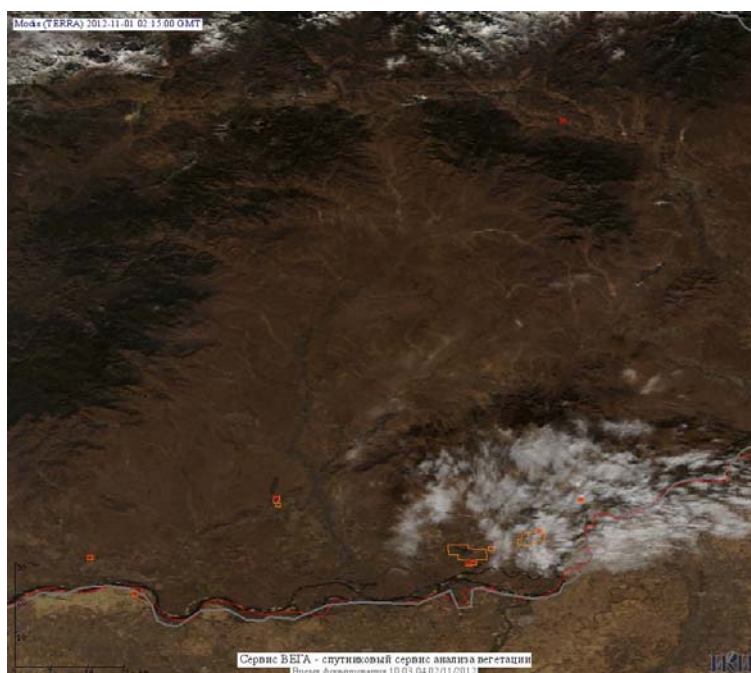


Рис. 2 Пожары в Еврейской автономной области

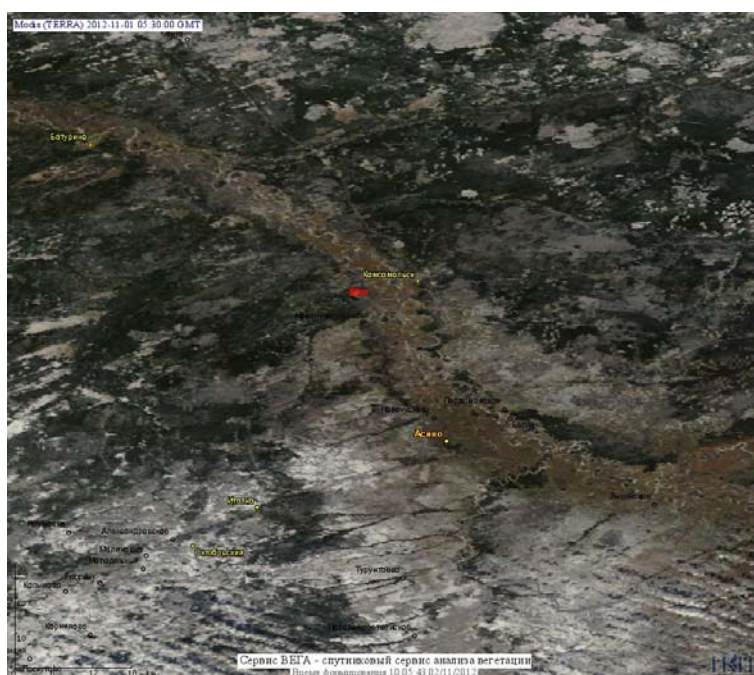


Рис. 3 Пожар в Томской области

(Информация подготовлена на основе данных центров приема НИЦ "Планета" (<http://planet.iitp.ru/index1.html>), спутникового сервиса ВЕГА (<http://vega.smislab.ru/>) и открытых зарубежных источников)