

## Пожарная ситуация в России по спутниковым данным

(обзор ситуации за 22.04.2013)

**Всего за сутки 22.04.2013** на территории Российской Федерации (на всех видах территорий, включая сельскохозяйственные земли) по данным спутников Terra и Aqua наблюдался **724 природный пожара** с активным горением, на которых было зарегистрировано **1723 горячие точки**.

В том числе было зарегистрировано **309 активных пожаров, затрагивающих территории, покрытые лесом (882 горячие точки)**.

Максимальное число пожаров наблюдалось в Приморском крае (185). На них было зарегистрировано 447 горячих точек.

По предварительной оценке огнем могло быть затронуто около 8,6 тыс га территории, покрытой лесом.

**Для сравнения: 22.04.2012 года на территории России всего наблюдалось 573 природных пожара**, на которых была зарегистрирована 1651 горячая точка. Из них пожаров, затронувших территорию, покрытую лесом, было 294, на которых было детектировано 1142 горячие точки.

Максимальное число активных пожаров наблюдалось в Сибирском федеральном округе (244), в том числе, на территории Омской области (144). На них было зарегистрировано 855 (Сибирский федеральный округ) и 534 (Омская область) горячих точек.

Огнем было затронуто около 21 тыс га территории, покрытой лесом.


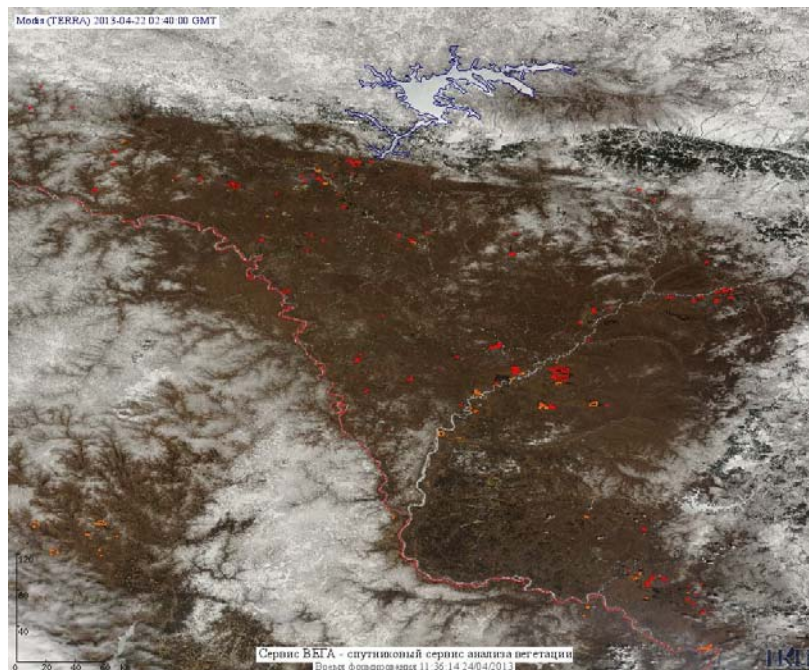
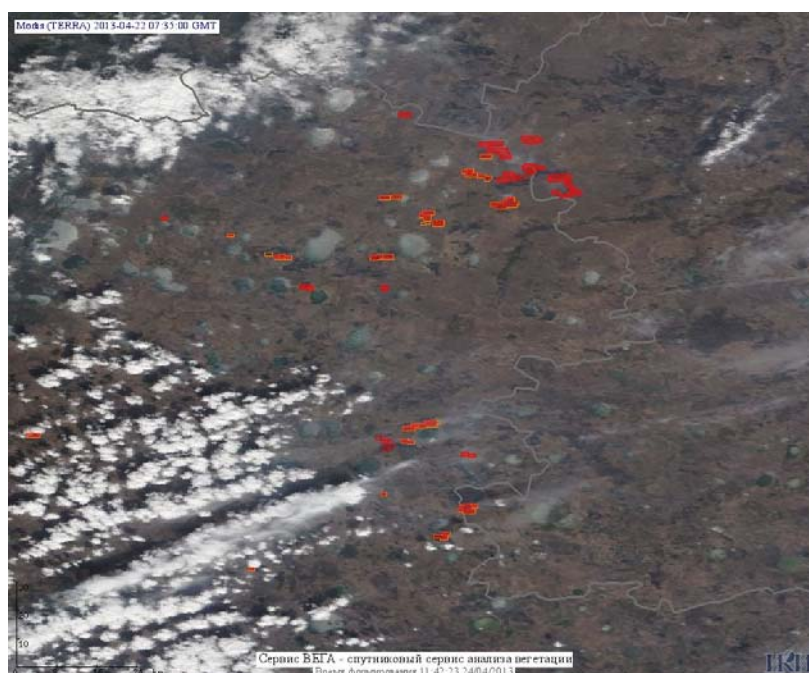


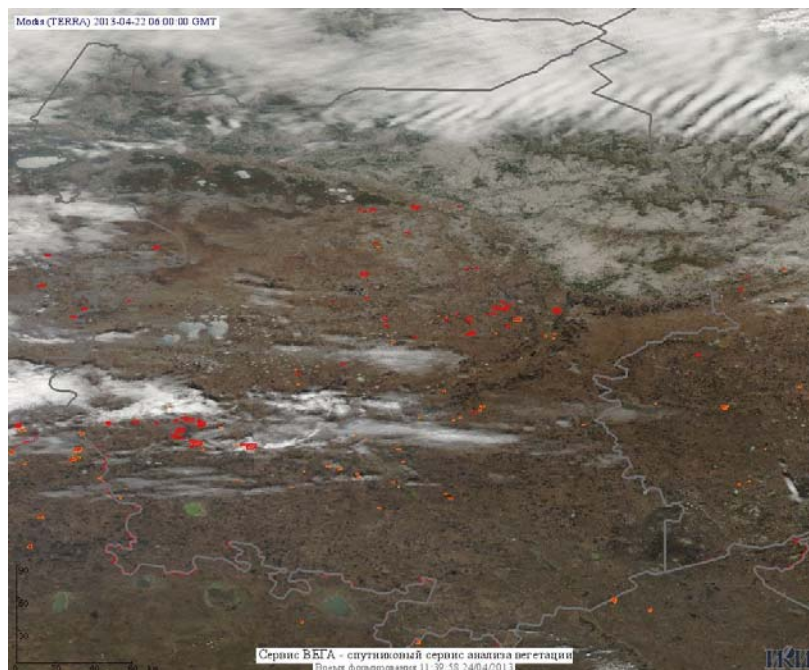
Рис.1. Пожары в Приморском крае



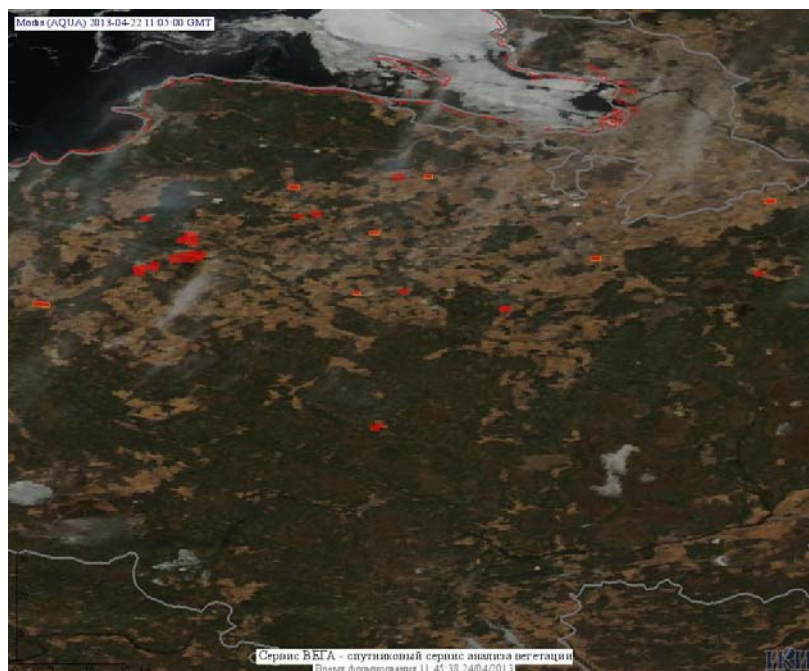
**Рис.2. Пожары в Амурской области**



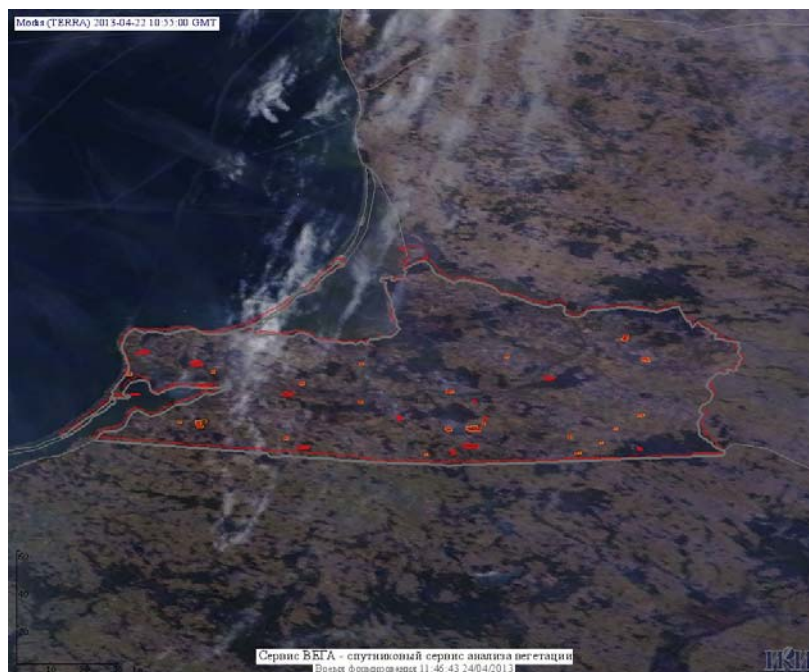
**Рис.3. Пожары в Челябинской области**



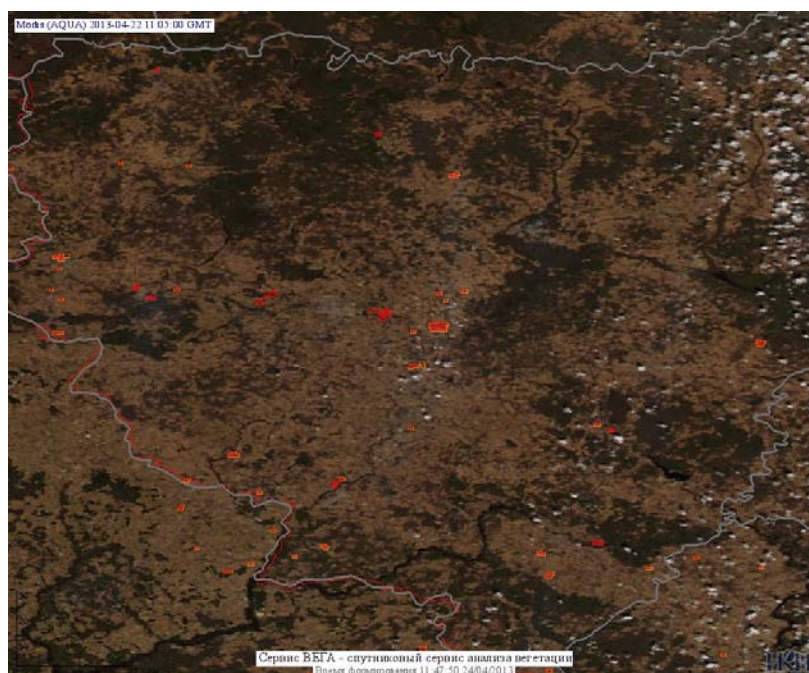
**Рис.4. Пожары в Омской области**



**Рис. 5. Пожары в Ленинградской области**



**Рис.6. Пожары в Калининградской области**



**Рис.7. Пожары в Смоленской области**

(Информация подготовлена на основе данных центров приема НИЦ "Планета" (<http://planet.iitp.ru/index1.html>), спутникового сервиса ВЕГА (<http://vega.smislab.ru/>) и открытых зарубежных источников)