

## Пожарная ситуация в России по спутниковым данным

(обзор ситуации за 02.08.2013)

**Всего за сутки 02.08.2013** на территории Российской Федерации (на всех видах территорий, включая сельскохозяйственные земли) по данным спутников Terra и Aqua наблюдалось **277 природных пожаров** с активным горением, на которых были зарегистрированы **4063 горячие точки**.

В том числе было зарегистрировано **194 активных пожара, затрагивающих территории, покрытые лесом (3912 горячих точек)**.

Максимальное число пожаров наблюдалось в Красноярском крае (85). На них было зарегистрировано 600 горячих точек.

По предварительной оценке огнем могло быть затронуто около 113 тыс га территории, покрытой лесом.

**Для сравнения: 02.08.2012 года на территории России всего наблюдалось 530 природных пожаров**, на которых было зарегистрировано 5267 горячих точек. Из них пожаров, затронувших территорию, покрытую лесом, было 426, на которых было детектировано 5039 горячих точек.

Максимальное число активных пожаров наблюдалось в Дальневосточном федеральном округе (263), в том числе, на территории Республики Саха (Якутия) (154). На них было зарегистрировано 4080 (Дальневосточный федеральный округ) и 2850 (Республика Саха (Якутия)) горячих точек.

Огнем было затронуто около 191 тыс га территории, покрытой лесом.

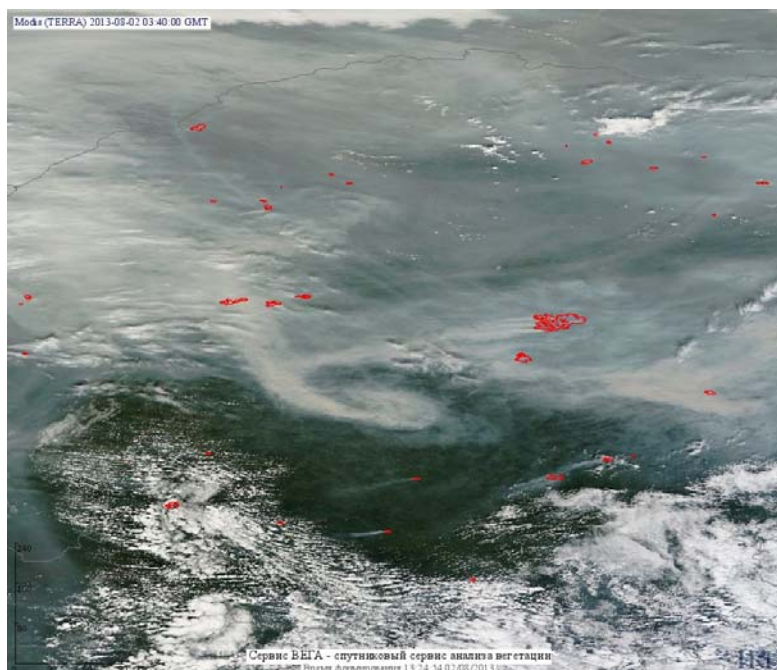
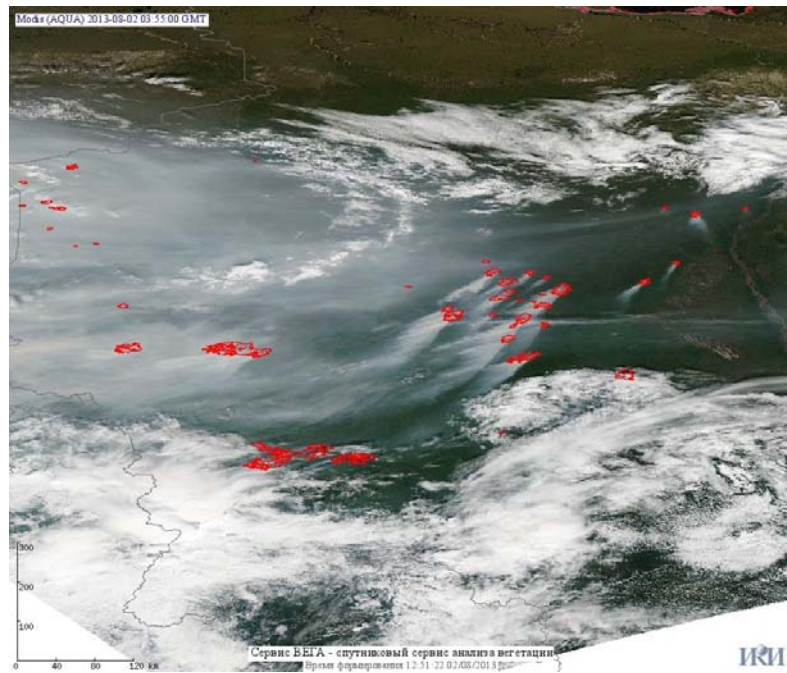




Рис. 1 Пожары в Красноярском крае



**Рис. 2 Пожары в Республике Саха (Якутия)**



**Рис. 3 Пожары в Ямало-Ненецком а.о. и Ханты-Мансийском а.о. – Югра**



**Рис. 4 Пожары в Республике Коми**

(Информация подготовлена на основе данных центров приема НИЦ "Планета" (<http://planet.iitp.ru/index1.html>), спутникового сервиса ВЕГА (<http://vega.smislab.ru/>) и открытых зарубежных источников)