

Пожарная ситуация в России по спутниковым данным

(обзор ситуации за 12.08.2013)

Всего за сутки 12.08.2013 на территории Российской Федерации (на всех видах территорий, включая сельскохозяйственные земли) по данным спутников Terra и Aqua наблюдалось **299 природных пожаров** с активным горением, на которых были зарегистрированы **938 горячих точек**.

В том числе было зарегистрировано **180 активных пожаров, затрагивающих территории, покрытые лесом (690 горячих точек)**.

Максимальное число пожаров наблюдалось в Красноярском крае (146). На них было зарегистрировано 595 горячих точек.

По предварительной оценке огнем могло быть затронуто около 14 тыс га территории, покрытой лесом.

Для сравнения: 12.08.2012 года на территории России всего наблюдалось 123 природных пожара, на которых было зарегистрировано 686 горячих точек. Из них пожаров, затронувших территорию, покрытую лесом, было 49, на которых было детектировано 418 горячих точек.

Максимальное число активных пожаров наблюдалось в Сибирском федеральном округе (44), в том числе, на территории Красноярского края (15). На них было зарегистрировано 203 (Сибирский федеральный округ) и 41 (Красноярский край) горячих точек.

Огнем было затронуто около 7 тыс га территории, покрытой лесом.




Рис. 1 Пожары в Красноярском крае




Рис. 2 Пожары в Ямало-Ненецком а.о. и Ханты-Мансийском а.о. – Югра

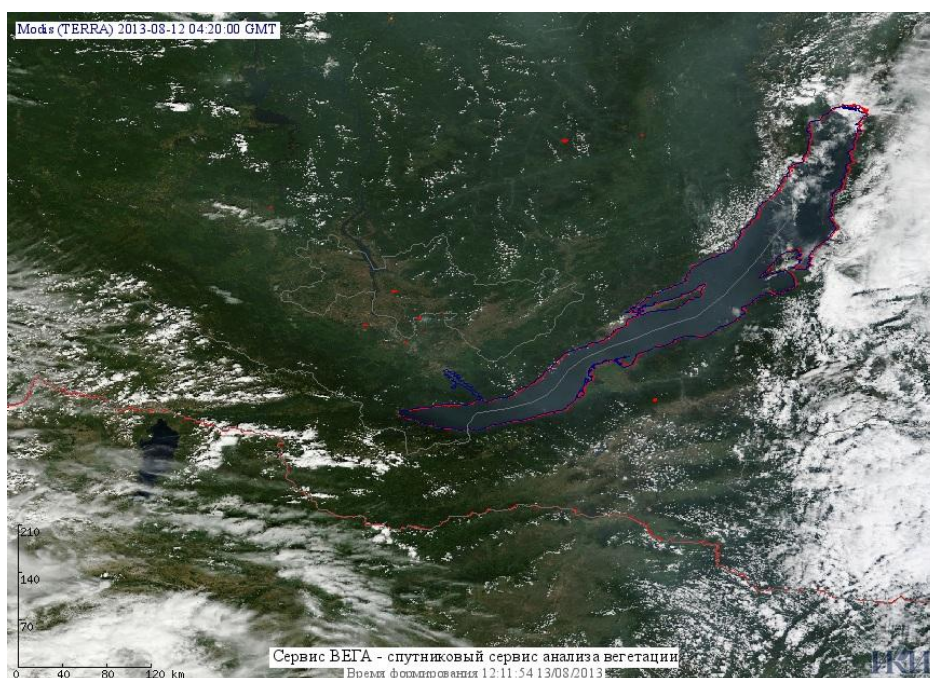


Рис. 3 Пожары в Иркутской области

(Информация подготовлена на основе данных центров приема НИЦ "Планета" (<http://planet.iitp.ru/index1.html>), спутникового сервиса ВЕГА (<http://vega.smislab.ru/>) и открытых зарубежных источников)