

## Пожарная ситуация в России по спутниковым данным

(обзор ситуации за 15.08.2013)

**Всего за сутки 15.08.2013** на территории Российской Федерации (на всех видах территорий, включая сельскохозяйственные земли) по данным спутников Terra и Aqua наблюдалось **246 природных пожаров** с активным горением, на которых было зарегистрировано **1270 горячих точек**.

В том числе было зарегистрировано **120 активных пожаров, затрагивающих территории, покрытые лесом (1043 горячие точки)**.

Максимальное число пожаров наблюдалось в Красноярском крае (60). На них было зарегистрировано 840 горячих точек.

По предварительной оценке огнем могло быть затронуто около 26 тыс га территории, покрытой лесом.

**Для сравнения: 15.08.2012 года на территории России всего наблюдалось 146 природных пожаров**, на которых было зарегистрировано 319 горячих точек. Из них пожаров, затронувших территорию, покрытую лесом, было 51, на которых было детектировано 143 горячие точки.

Максимальное число активных пожаров наблюдалось в Центральном федеральном округе (45), в том числе, на территории Рязанской области (20). На них было зарегистрировано 45 (Центральный федеральный округ) и 20 (Рязанская область) горячих точек.

Огнем было затронуто около 1,3 тыс га территории, покрытой лесом.

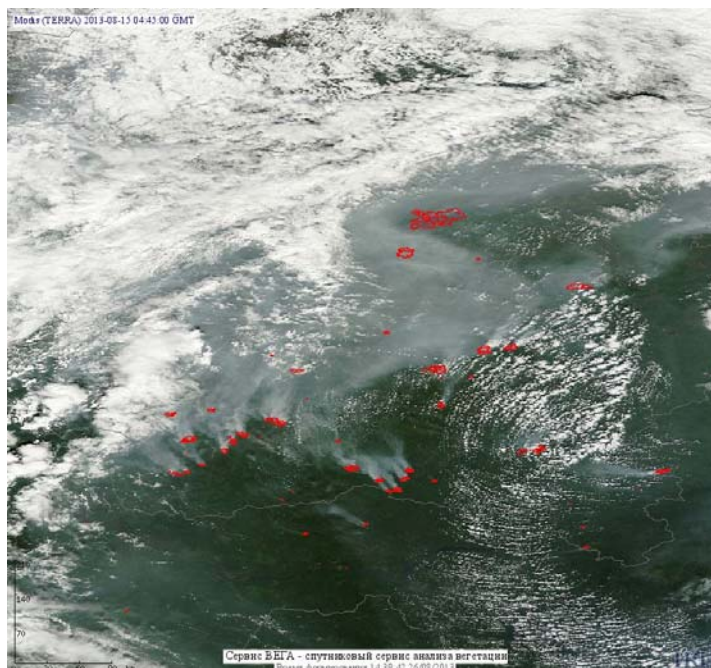





Рис. 1 Пожары в Красноярском крае



**Рис. 2 Пожары в Ямало-Ненецком а.о.**



**Рис. 3 Пожары в Тамбовской области**



**Рис. 4 Пожары в Ханты-Мансийском а.о. -Югре**

(Информация подготовлена на основе данных центров приема НИЦ "Планета" (<http://planet.iitp.ru/index1.html>), спутникового сервиса ВЕГА (<http://vega.smlslab.ru/>) и открытых зарубежных источников)