

## Пожарная ситуация в России по спутниковым данным

(обзор ситуации за 30.04.2014)

**Всего за сутки 30.04.2014** на территории Российской Федерации (на всех видах территорий, включая сельскохозяйственные земли) по данным спутников Terra и Aqua наблюдалось **349 природных пожаров** с активным горением, на которых было зарегистрировано **2029 горячих точек**.

В том числе было зарегистрировано **189 активных пожаров, затрагивающих территории, покрытые лесом (1648 горячих точек)**.

Максимальное число пожаров наблюдалось в Амурской области (85). На них было зарегистрировано 1250 горячих точек.

По предварительной оценке огнем могло быть затронуто 107 тыс. га территории, покрытой лесом.

**Для сравнения: 30.04.2014 года на территории России всего наблюдалось 372 природных пожара**, на которых было зарегистрировано 2200 горячих точек. Из них пожаров, затронувших территорию, покрытую лесом, было 195, на которых было детектировано 844 горячих точек.

Максимальное число активных пожаров наблюдалось в Сибирском федеральном округе (174), в том числе на территории Республики Бурятия (75). На них было зарегистрировано 431 (Сибирский Федеральный округ) и 154 (Республика Бурятия) горячих точек.

Огнем было затронуто около 46 тыс га территории, покрытой лесом.

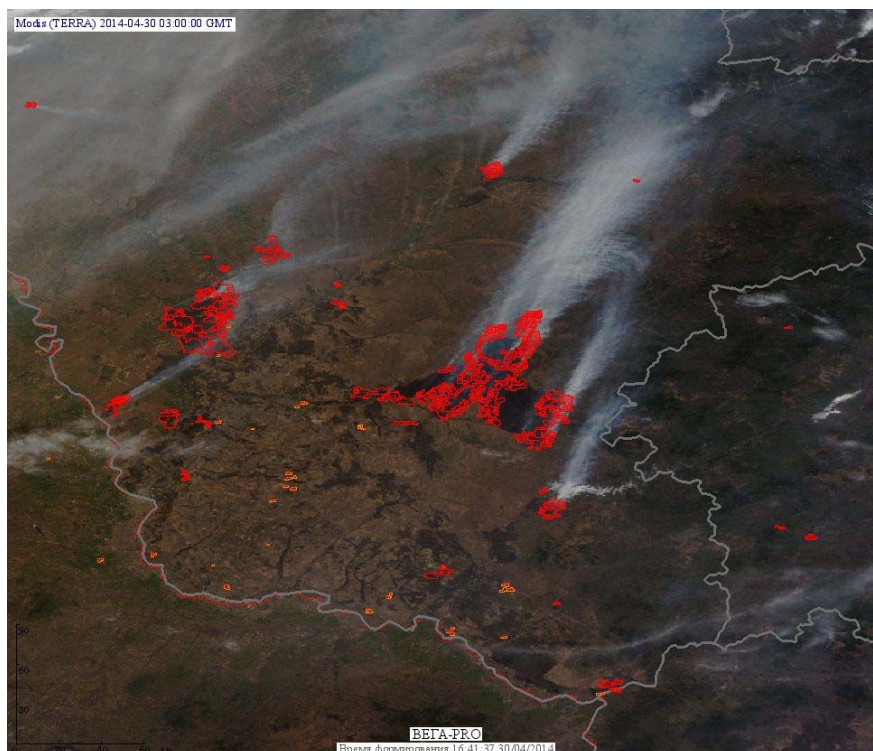
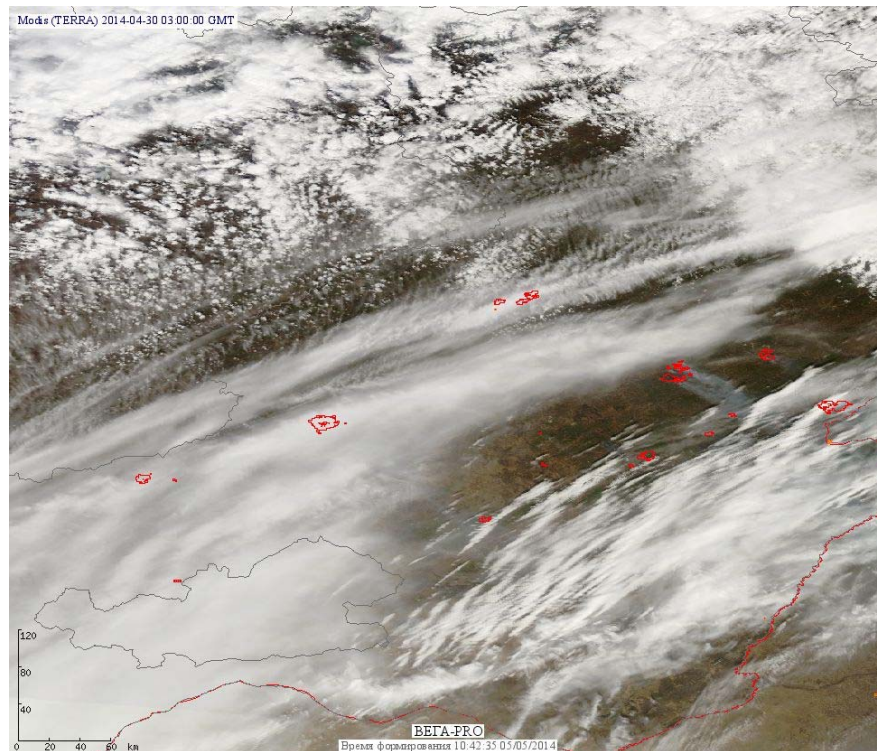



Рис. 1 Пожары в Амурской области




**Рис. 2 Пожары в Забайкальском крае**




**Рис. 3 Пожары в Приморском крае**





**Рис. 4 Пожары в Хабаровском крае**



**Рис. 5 Пожары в Омской области**

(Информация подготовлена на основе данных центров приема НИЦ "Планета" (<http://planet.iitp.ru/index1.html>), спутникового сервиса ВЕГА (<http://pro-vega.ru>) и открытых зарубежных источников)