

## Пожарная ситуация в России по спутниковым данным

(обзор ситуации за 12.05.2014)

**Всего за сутки 12.05.2014** на территории Российской Федерации (на всех видах территорий, включая сельскохозяйственные земли) по данным спутников Terra и Aqua наблюдалось **278 природных пожаров** с активным горением, на которых было зарегистрировано **596 горячих точек**.

В том числе было зарегистрировано **204 активных пожара, затрагивающих территории, покрытые лесом (406 горячих точек)**.

Максимальное число пожаров наблюдалось в Кемеровской области (39). На них были зарегистрированы 72 горячие точки.

По предварительной оценке огнем могло быть затронуто 4 тыс. га территории, покрытой лесом.

**Для сравнения: 12.05.2014 года на территории России всего наблюдалось 103 природных пожара**, на которых было зарегистрировано 167 горячих точек. Из них пожаров, затронувших территорию, покрытую лесом, было 49, на которых было детектировано 87 горячих точек.

Максимальное число активных пожаров наблюдалось в Сибирском федеральном округе (34), в том числе на территории Республики Бурятия (15). На них было зарегистрировано 65 (Сибирский Федеральный округ) и 30 (Республика Бурятия) горячих точек.

Огнем было затронуто около 1,6 тыс га территории, покрытой лесом.

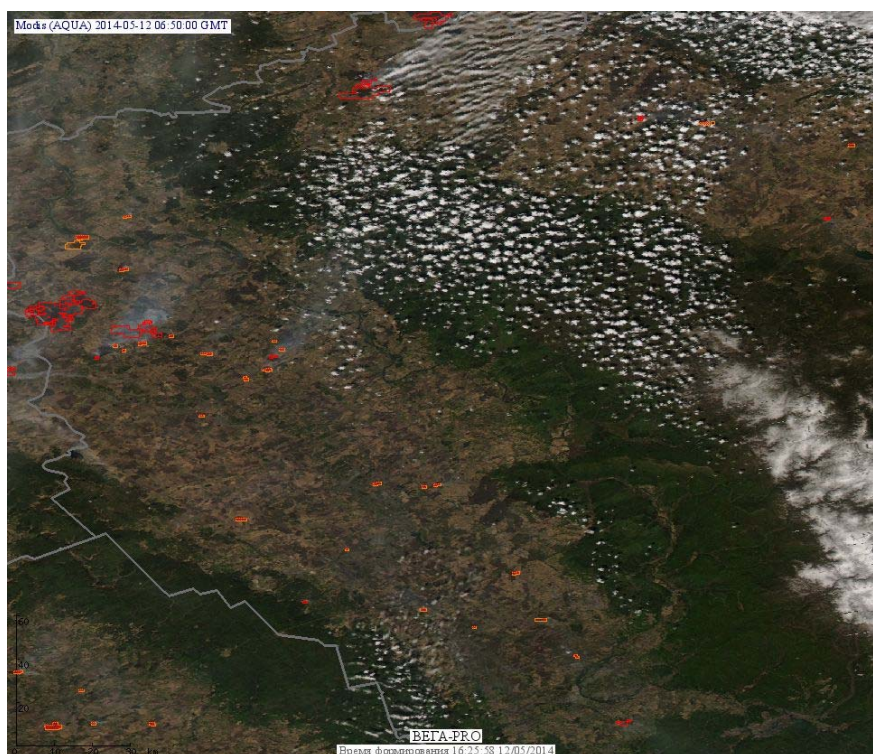
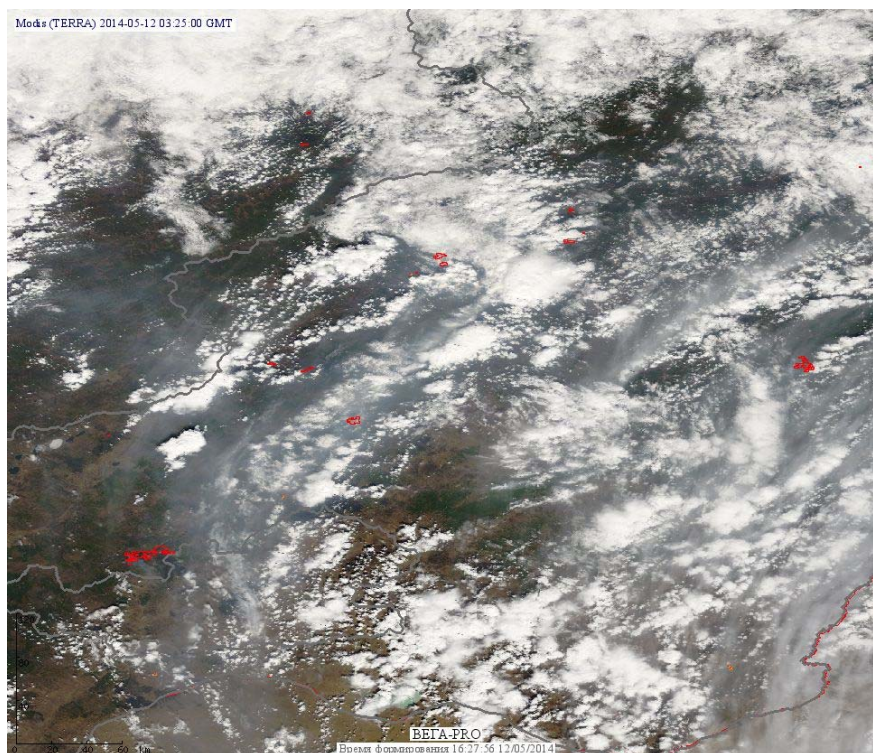
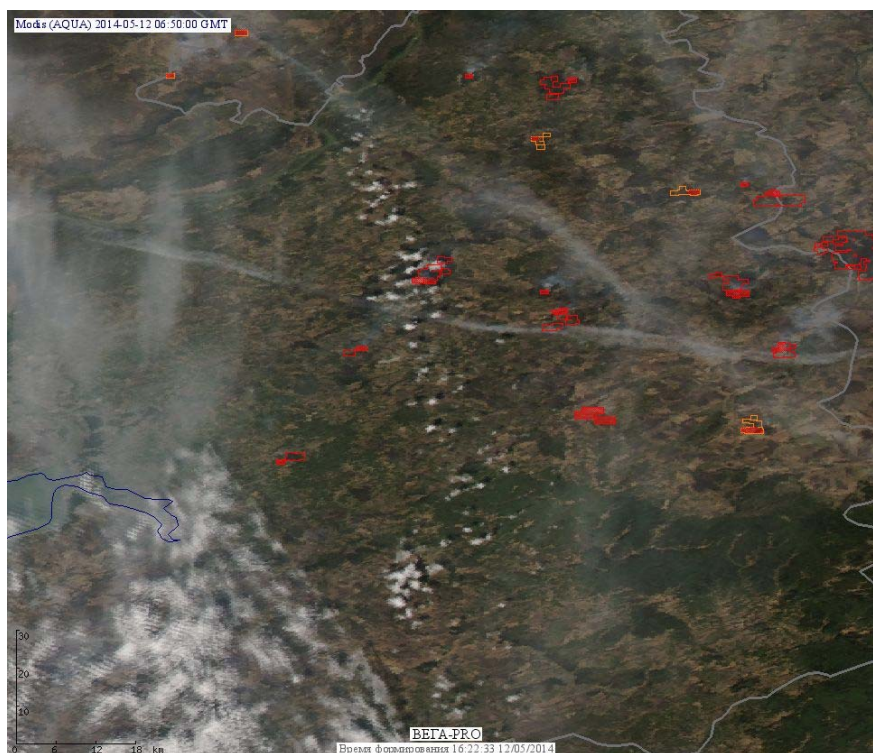


Рис. 1 Пожары в Кемеровской области




**Рис. 2 Пожары в Забайкальском крае**

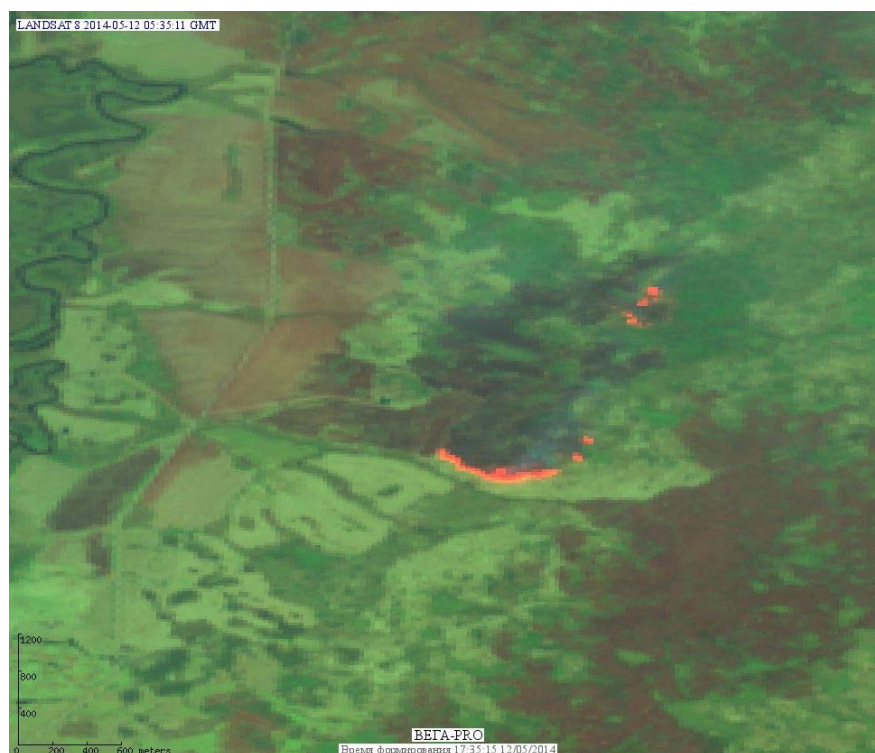


**Рис. 3 Пожары в Новосибирской области**





**Рис. 4 Пожары в Алтайском крае**



**Рис. 5 Пожар в Томской области. Данные Landsat 8.**

(Информация подготовлена на основе данных центров приема НИЦ "Планета" (<http://planet.iitp.ru/index1.html>), спутникового сервиса ВЕГА (<http://pro-vega.ru>) и открытых зарубежных источников)