

Пожарная ситуация в России по спутниковым данным

(обзор ситуации за 25.08.2014)

Всего за сутки 25.08.2014 на территории Российской Федерации (на всех видах территорий, включая сельскохозяйственные земли) по данным спутников Terra и Aqua наблюдалось **163 природных пожара** с активным горением, на которых было зарегистрировано **348 горячих точек**.

В том числе было зарегистрировано **30 активных пожаров, затрагивающих территории, покрытые лесом (102 горячие точки)**.

Максимальное число пожаров наблюдалось в Ростовской области (20). На них было зарегистрировано 47 горячих точек.

По предварительной оценке огнем могло быть затронуто 1,8 тыс га территории, покрытой лесом.

Для сравнения: 25.08.2014 года на территории России всего наблюдалось 66 природных пожаров, на которых было зарегистрировано 133 горячие точки. Из них пожаров, затронувших территорию, покрытую лесом, было 9, на которых было детектировано 32 горячие точки.

Максимальное число активных пожаров наблюдалось в Центральном федеральном округе (30), в том числе на территории Орловской области (7). На них было зарегистрировано 54 (Центральный Федеральный округ) и 15 (Орловская область) горячих точек.

Огнем было затронуто около 140 га территории, покрытой лесом.




Рис. 1 Пожары в Ростовской области




Рис. 2 Пожары в Республике Тыва

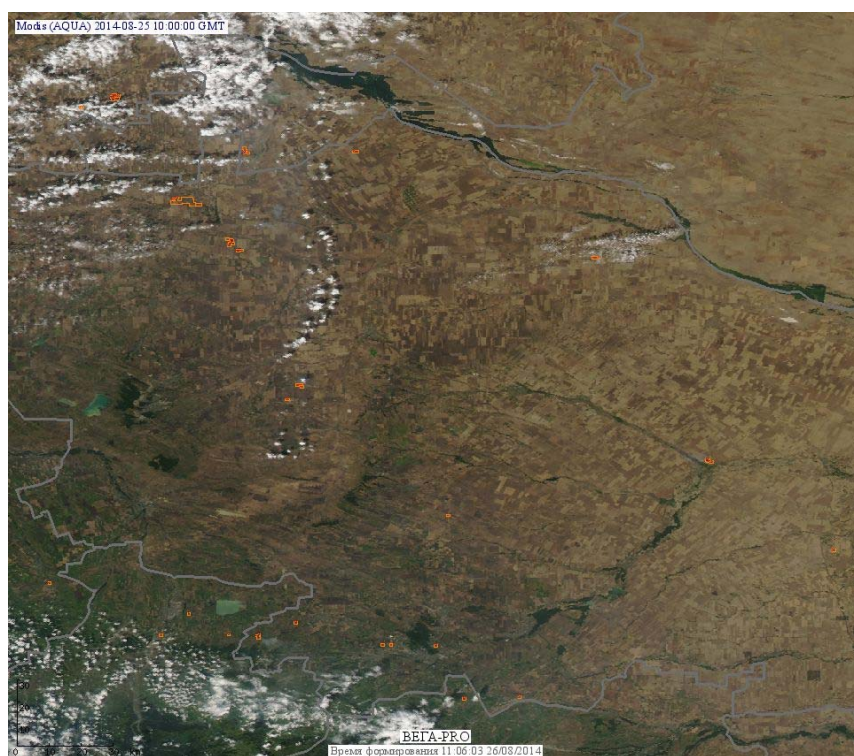


Рис. 3 Пожары в Ставропольском крае

(Информация подготовлена на основе данных центров приема НИЦ "Планета" (<http://planet.iitp.ru/index1.html>), спутникового сервиса ВЕГА (<http://pro-vega.ru>) и открытых зарубежных источников)