

## Пожарная ситуация в России по спутниковым данным

(обзор ситуации за 27.05.2015)

**Всего за сутки 27.05.2015** на территории Российской Федерации (на всех видах территорий, включая сельскохозяйственные земли) по данным спутников Terra и Aqua наблюдалось **122 природных пожара** с активным горением, на которых были зарегистрированы **324 горячие точки**.

В том числе было зарегистрировано **65 активных пожаров, затрагивающих территории, покрытые лесом (229 горячих точек)**.

Максимальное число пожаров наблюдалось в Забайкальском крае (21). На них были зарегистрированы 84 горячие точки.

По предварительной оценке огнем могло быть затронуто около 5,7 тыс га территории, покрытой лесом.

**Для сравнения: 27.05.2014** года на территории России всего наблюдалось **32 природных пожара**, на которых были зарегистрированы 54 горячие точки. Из них пожаров, затронувших территорию, покрытую лесом, было 11, на которых было детектировано 28 горячих точек.

Максимальное число активных пожаров наблюдалось в Сибирском федеральном округе (12), в том числе, на территории Иркутской области (7). На них было зарегистрировано 30 (Сибирский федеральный округ) и 22 (Иркутская область) горячих точек.

Огнем было затронуто около 760 га территории, покрытой лесом.

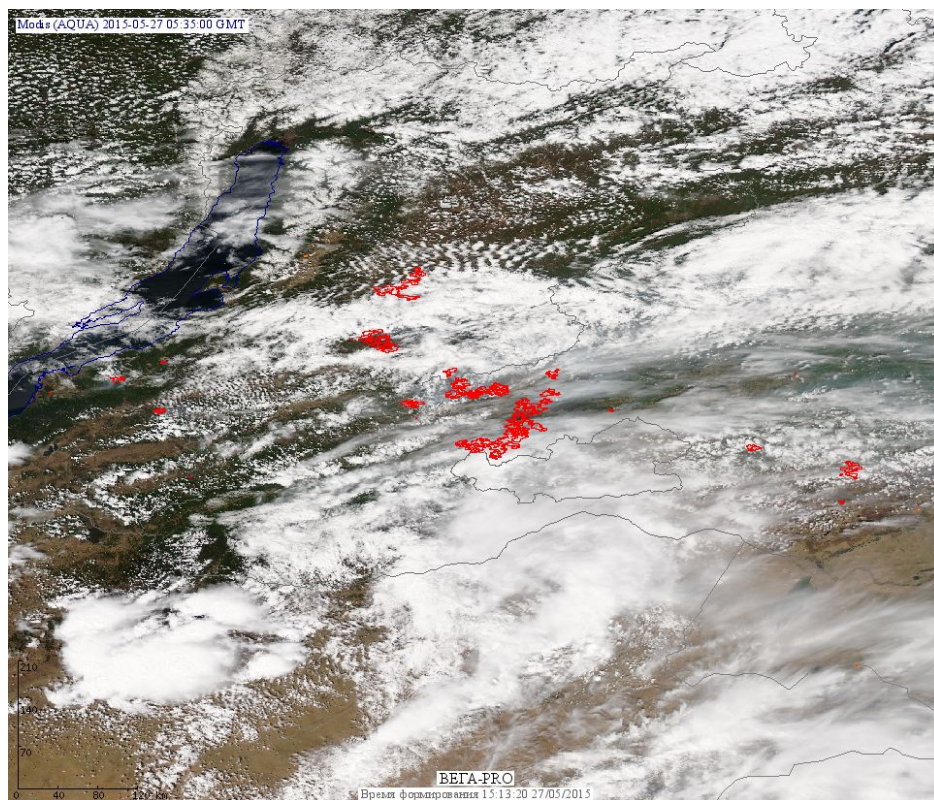



Рис. 1 Пожары в Республике Бурятия и Забайкальском крае.






**Рис. 2 Пожары в Амурской области**



**Рис. 3 Пожары в Хабаровском крае.**



**Рис. 4 Пожары в Московской области**

(Информация подготовлена на основе данных центров приема НИЦ "Планета" (<http://planet.iitp.ru/index1.html>), спутникового сервиса ВЕГА (<http://pro-vega.ru>) и открытых зарубежных источников)