

## Пожарная ситуация в России по спутниковым данным

(обзор ситуации за 03.08.2015)

**Всего за сутки 03.08.2015** на территории Российской Федерации (на всех видах территорий, включая сельскохозяйственные земли) по данным спутников Terra и Aqua наблюдалось **205 природных пожаров** с активным горением, на которых были зарегистрированы **634 горячие точки**.

В том числе было зарегистрировано **48 активных пожаров, затрагивающих территории, покрытые лесом (291 горячая точка)**.

Максимальное число пожаров наблюдалось в Республике Бурятия (29). На них было зарегистрировано 210 горячих точек.

По предварительной оценке огнем могло быть затронуто около 16,8 тыс га территории, покрытой лесом.

**Для сравнения: 03.08.2014** года на территории России всего наблюдалось **246 природных пожаров**, на которых было зарегистрировано 1598 горячих точек. Из них пожаров, затронувших территорию, покрытую лесом, было 84, на которых было детектировано 1287 горячих точек.

Максимальное число активных пожаров наблюдалось в Южном федеральном округе (75), в том числе, на территории Краснодарского края (24). На них было зарегистрировано 158 (Южный федеральный округ) и 40 (Краснодарский край) горячих точек.

Огнем было затронуто около 45 тыс га территории, покрытой лесом.


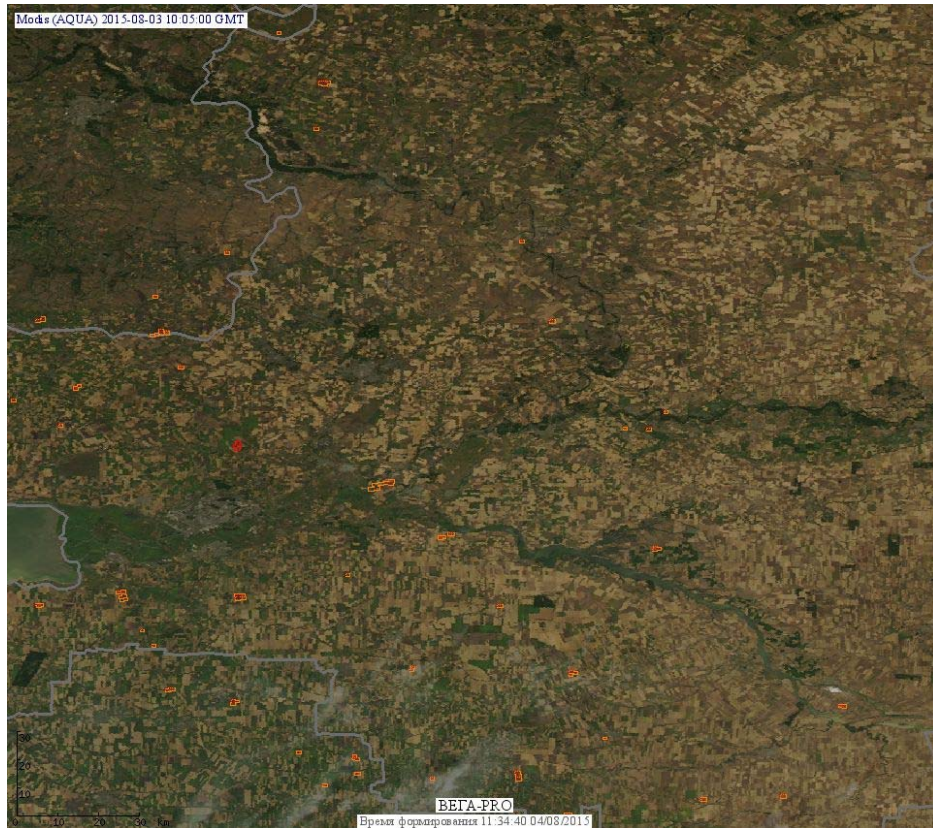


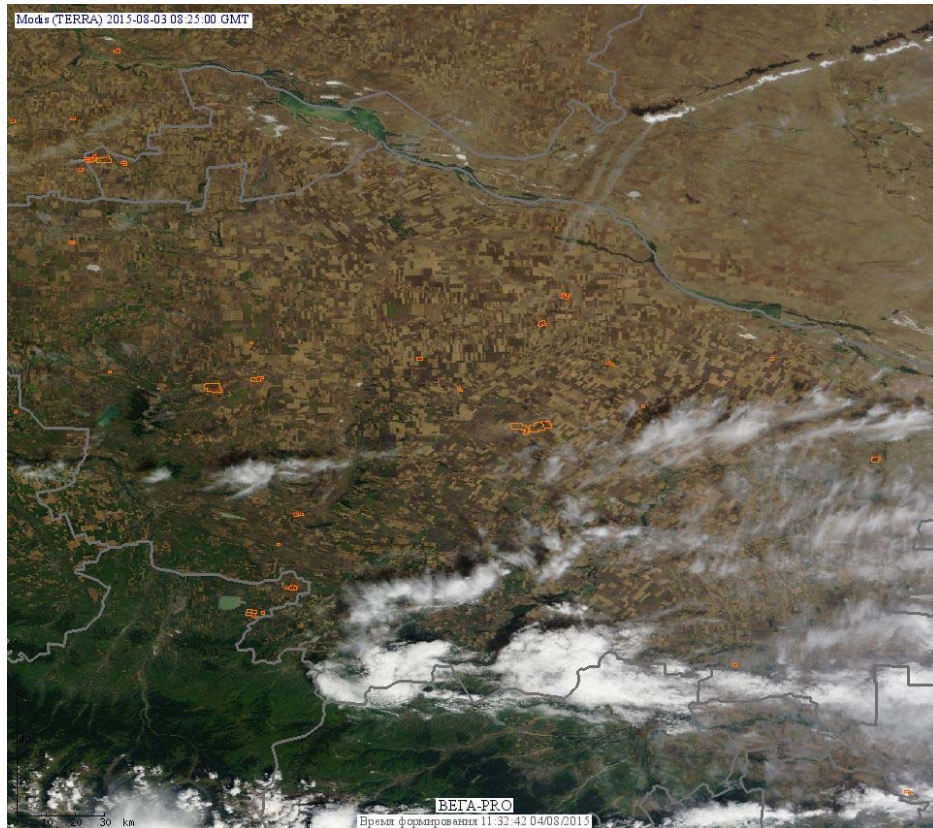
Рис. 1 Пожары в Иркутской области и Республике Бурятия



**Рис. 2 Пожары в Ростовской области**



**Рис. 3 Пожары в Краснодарском крае**



**Рис. 4 Пожары в Ставропольском крае**

(Информация подготовлена на основе данных центров приема НИЦ "Планета" (<http://planet.iitp.ru/index1.html>), спутникового сервиса ВЕГА (<http://pro-vega.ru>) и открытых зарубежных источников)