

## Пожарная ситуация в России по спутниковым данным

(обзор ситуации за 04.08.2015)

**Всего за сутки 04.08.2015** на территории Российской Федерации (на всех видах территорий, включая сельскохозяйственные земли) по данным спутников Terra и Aqua наблюдалось **109 природных пожаров** с активным горением, на которых было зарегистрировано **329 горячих точек**.

В том числе было зарегистрировано **28 активных пожаров, затрагивающих территории, покрытые лесом (116 горячих точек)**.

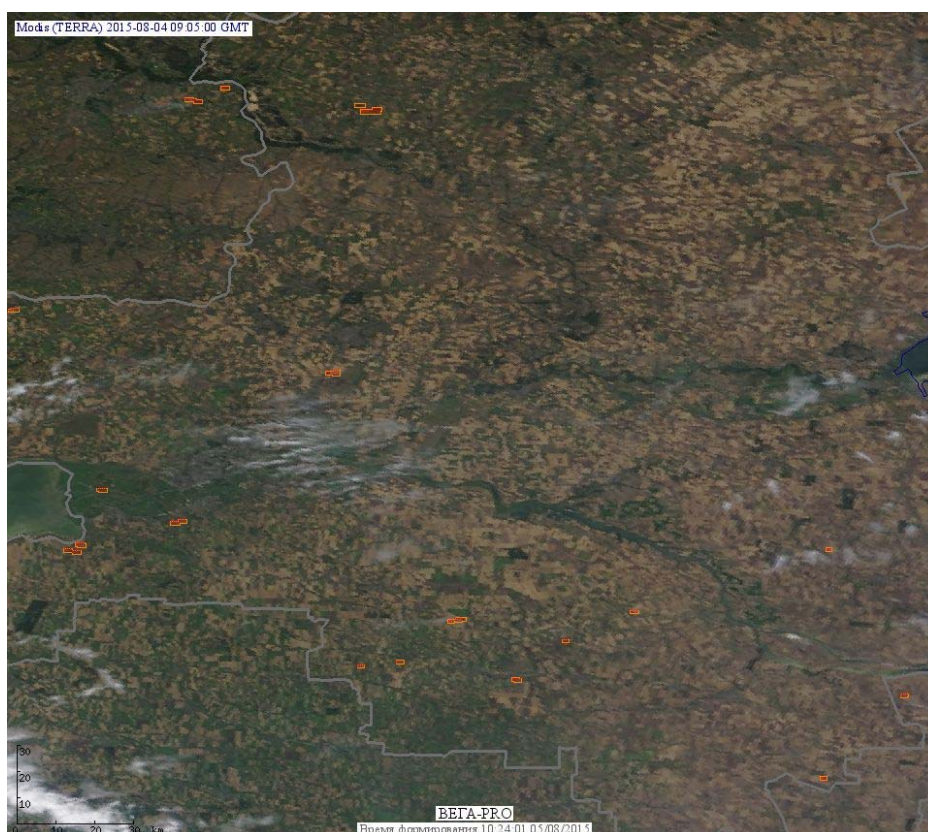
Максимальное число пожаров наблюдалось в Ростовской области (24). На них были зарегистрированы 42 горячие точки.

По предварительной оценке огнем могло быть затронуто около 3,2 тыс га территории, покрытой лесом.

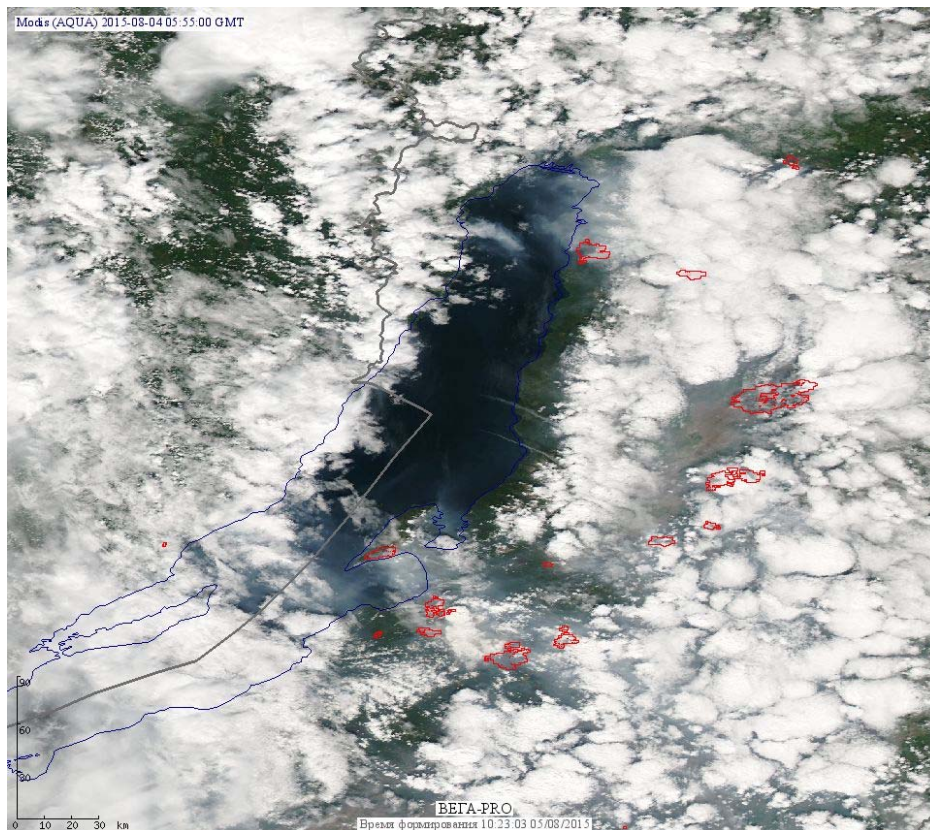
**Для сравнения: 04.08.2014** года на территории России всего наблюдалось **215 природных пожаров**, на которых были зарегистрированы 1482 горячие точки. Из них пожаров, затронувших территорию, покрытую лесом, было 95, на которых было детектировано 1278 горячих точек.

Максимальное число активных пожаров наблюдалось в Южном федеральном округе (55), в том числе, на территории Ростовской области (25). На них было зарегистрировано 99 (Южный федеральный округ) и 46 (Ростовская область) горячих точек.


Огнем было затронуто около 57 тыс га территории, покрытой лесом.



**Рис. 1 Пожары в Ростовской области**



**Рис. 2 Пожары в Республике Бурятия**



**Рис. 3 Пожары в Ставропольском крае**

(Информация подготовлена на основе данных центров приема НИЦ "Планета" (<http://planet.iitp.ru/index1.html>), спутникового сервиса ВЕГА (<http://pro-vega.ru>) и открытых зарубежных источников)