

# Пожарная ситуация в России по спутниковым данным

(обзор ситуации за 02.08.2016)

**Всего за сутки 02.08.2016** на территории Российской Федерации (на всех видах территорий, включая сельскохозяйственные земли) по данным спутников Terra и Aqua наблюдалось **203 природных пожара** с активным горением, на которых было зарегистрировано **712 горячих точек**.

В том числе было зарегистрировано **70 активных пожаров, затрагивающих территории, покрытые лесом (464 горячие точки)**.

Максимальное число пожаров наблюдалось в Ставропольском крае (30). На них были зарегистрированы 52 горячие точки.

По предварительной оценке огнем могло быть затронуто около 4,5 тыс га территории, покрытой лесом.

**Для сравнения: 02.08.2015** года на территории России всего наблюдалось **135 природных пожаров**, на которых было зарегистрировано 500 горячих точек. Из них пожаров, затронувших территорию, покрытую лесом, было 37, на которых были детектированы 233 горячие точки.

Максимальное число активных пожаров наблюдалось в Южном федеральном округе (36), в том числе, на территории Ростовской области (16). На них было зарегистрировано 108 (Южный федеральный округ) и 46 (Ростовская область) горячих точек.

Огнем было затронуто около 7,1 тыс га территории, покрытой лесом.

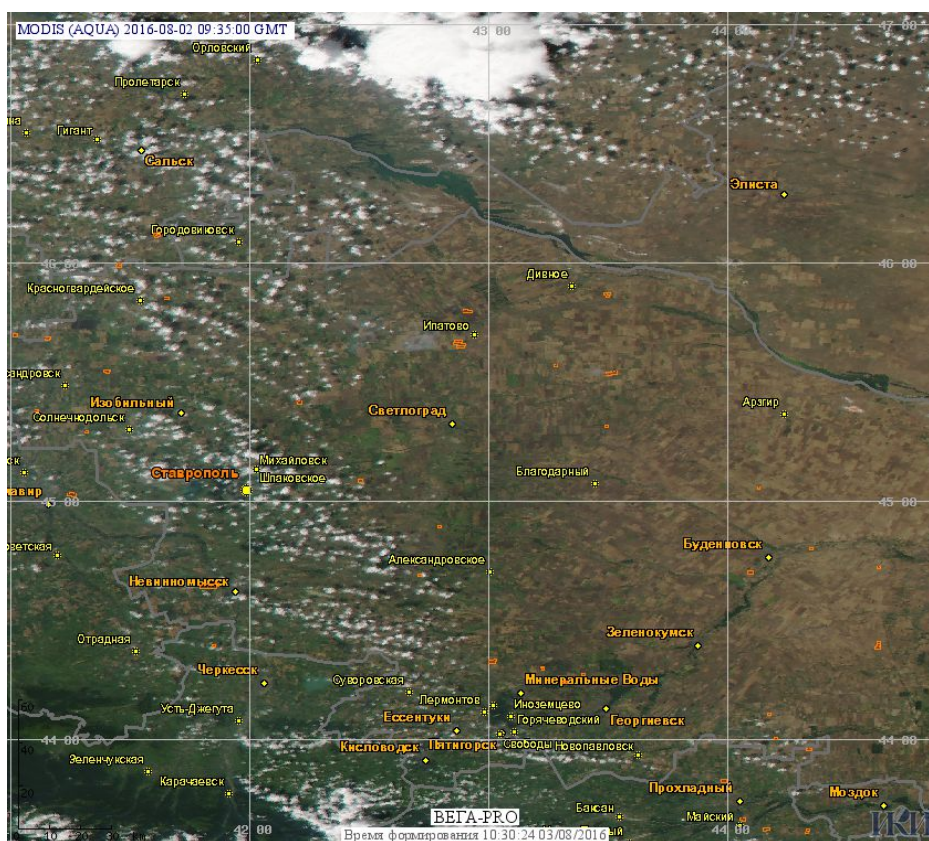


Рис. 1 Сельскохозяйственные палы в Ставропольском крае

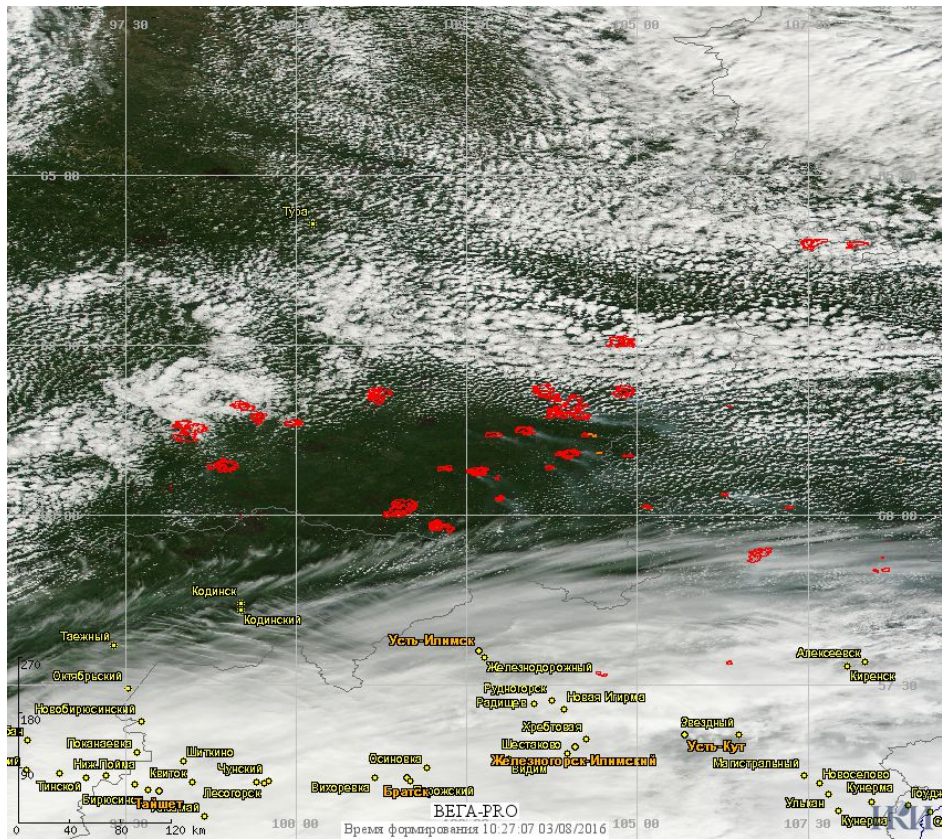


Рис. 2 Пожары в Красноярском крае




Рис. 3 Пожары в Магаданской области

(Информация подготовлена на основе данных центров приема НИЦ "Планета" (<http://planet.iitp.ru/index1.html>), спутникового сервиса ВЕГА (<http://pro-vega.ru>) и открытых зарубежных источников)