

## Пожарная ситуация в России по спутниковым данным

(обзор ситуации за 03.08.2016)

**Всего за сутки 03.08.2016** на территории Российской Федерации (на всех видах территорий, включая сельскохозяйственные земли) по данным спутников Terra и Aqua наблюдалось **259 природных пожаров** с активным горением, на которых было зарегистрировано **2496 горячих точек**.

В том числе было зарегистрировано **140 активных пожаров, затрагивающих территории, покрытые лесом (2247 горячих точек)**.

Максимальное число пожаров наблюдалось в Красноярском крае (70). На них было зарегистрировано 1508 горячих точек.

По предварительной оценке огнем могло быть затронуто около 17,6 тыс га территории, покрытой лесом.

**Для сравнения: 03.08.2015** года на территории России всего наблюдалось **203 природных пожара**, на которых было зарегистрировано 625 горячих точек. Из них пожаров, затронувших территорию, покрытую лесом, было 48, на которых было детектировано 290 горячих точек.

Максимальное число активных пожаров наблюдалось в Южном федеральном округе (83), в том числе, на территории Ростовской области (39). На них было зарегистрировано 205 (Южный федеральный округ) и 87 (Ростовская область) горячих точек.

Огнем было затронуто около 13,1 тыс га территории, покрытой лесом.



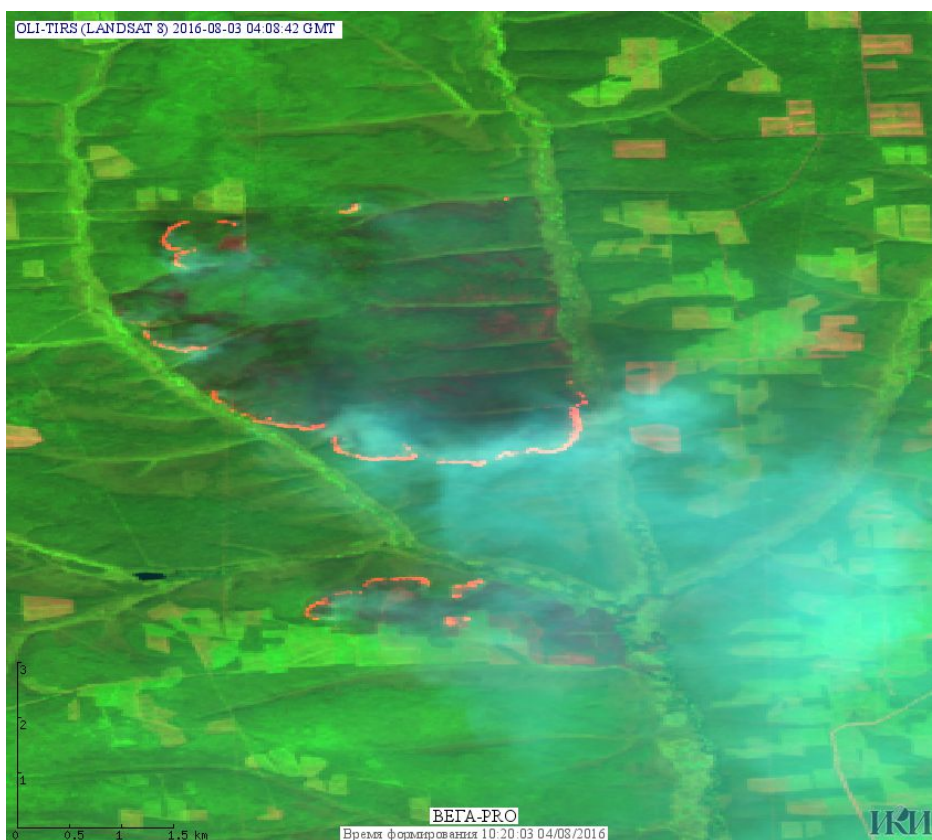


Рис. 1 Пожары в Красноярском крае и Иркутской области



**Рис. 2 Пожар в Илимпейском районе Красноярского края**



**Рис. 3 Пожары в Катангском районе Иркутской области**

