

## Пожарная ситуация в России по спутниковым данным

(обзор ситуации за 09.08.2016)

**Всего за сутки 09.08.2016** на территории Российской Федерации (на всех видах территорий, включая сельскохозяйственные земли) по данным спутников Terra и Aqua наблюдалось **125 природных пожаров** с активным горением, на которых было зарегистрировано **369 горячих точек**.

В том числе было зарегистрировано **50 активных пожаров, затрагивающих территории, покрытые лесом (266 горячих точек)**.

Максимальное число пожаров наблюдалось в Ямало-Ненецком а.о. (24). На них было зарегистрировано 108 горячих точек.

По предварительной оценке огнем могло быть затронуто около 2,2 тыс га территории, покрытой лесом.

**Для сравнения: 09.08.2015** года на территории России всего наблюдалось **299 природных пожаров**, на которых было зарегистрировано 4060 горячих точек. Из них пожаров, затронувших территорию, покрытую лесом, было 194, на которых было детектировано 3847 горячих точек.

Максимальное число активных пожаров наблюдалось в Сибирском федеральном округе (156), в том числе, на территории Республики Бурятия (86). На них было зарегистрировано 3584 (Сибирский федеральный округ) и 2072 (Республика Бурятия) горячих точек.

Огнем было затронуто около 135 тыс га территории, покрытой лесом.

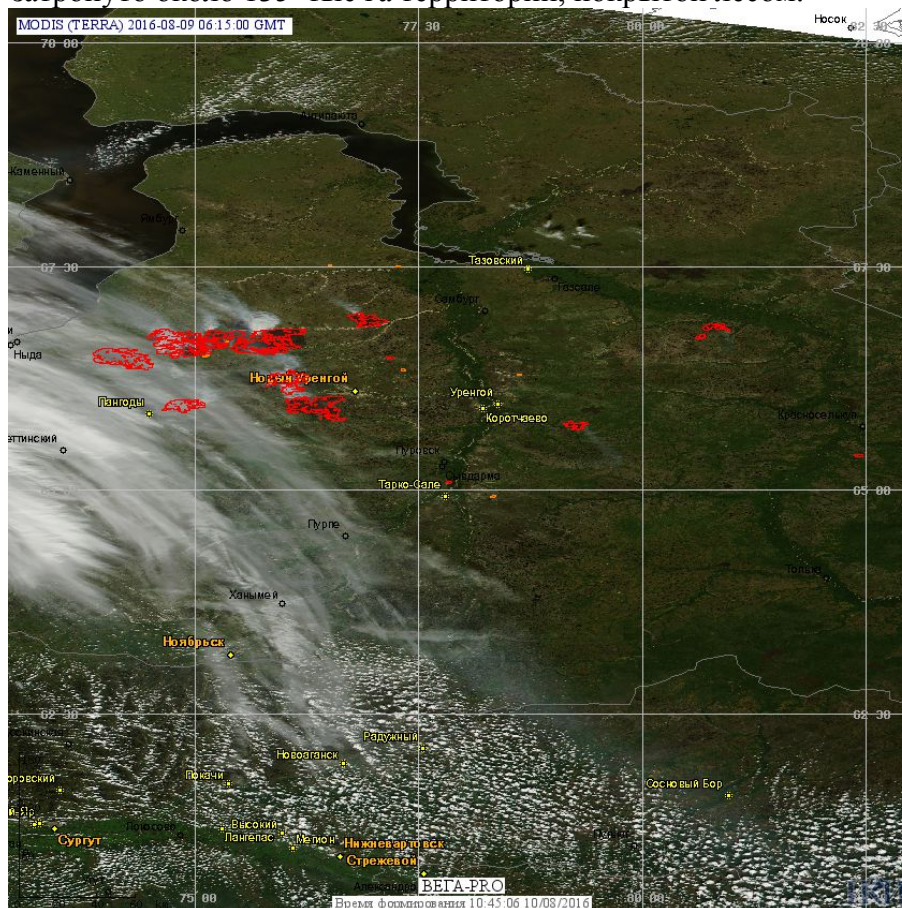


Рис. 1 Пожары в Ямало-Ненецком а.о.






Рис. 2 Пожары в Иркутской области

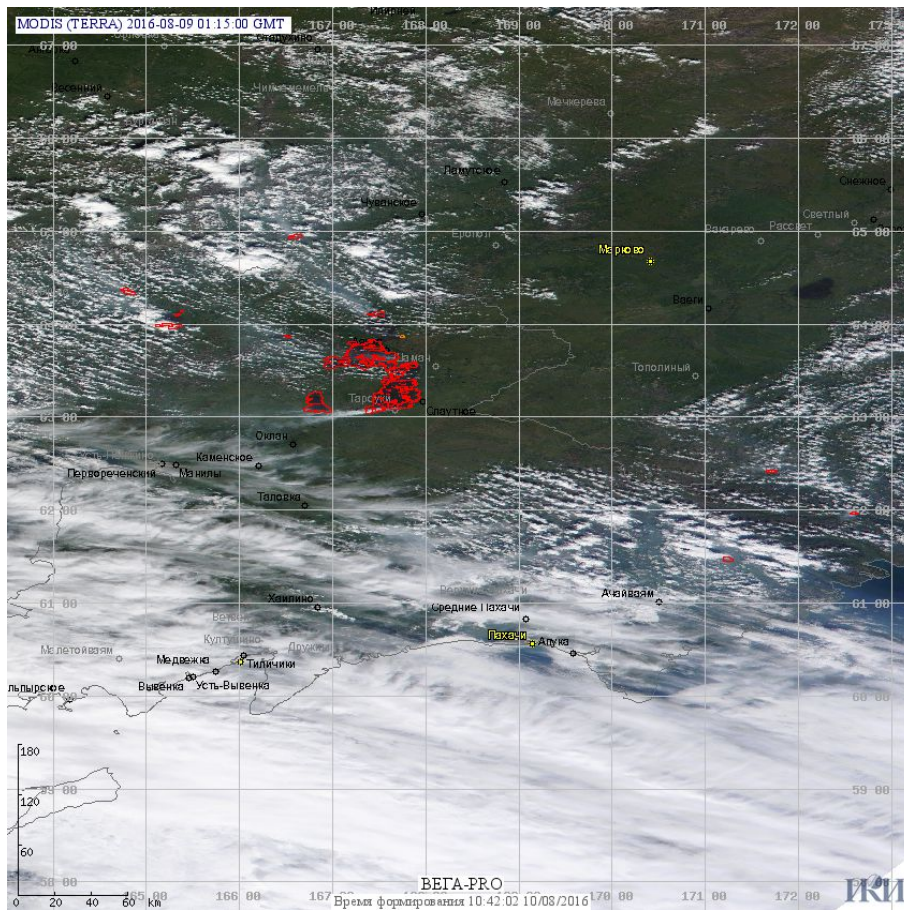


Рис. 3 Пожары в Камчатском крае



