

Пожарная ситуация в России по спутниковым данным

(обзор ситуации за 23.08.2016)

Всего за сутки **23.08.2016** на территории Российской Федерации (на всех видах территорий, включая сельскохозяйственные земли) по данным спутников Terra и Aqua наблюдалось **174 природных пожара** с активным горением, на которых было зарегистрировано **345 горячих точек**.

В том числе было зарегистрировано **42 активных пожара, затрагивающих территории, покрытые лесом (77 горячих точек)**.

Максимальное число пожаров наблюдалось в Ростовской области (35). На них были зарегистрированы 64 горячие точки.

По предварительной оценке огнем могло быть затронуто около 1,0 тыс га территории, покрытой лесом.

Для сравнения: **23.08.2015** года на территории России всего наблюдалось **268 природных пожаров**, на которых было зарегистрировано 3778 горячих точек. Из них пожаров, затронувших территорию, покрытую лесом, было 208, на которых было детектировано 3660 горячих точек.

Максимальное число активных пожаров наблюдалось в Сибирском федеральном округе (162), в том числе, на территории Республики Бурятия (90). На них было зарегистрировано 3351 (Сибирский федеральный округ) и 2272 (Республика Бурятия) горячих точек.

Огнем было затронуто около 69,6 тыс га территории, покрытой лесом.

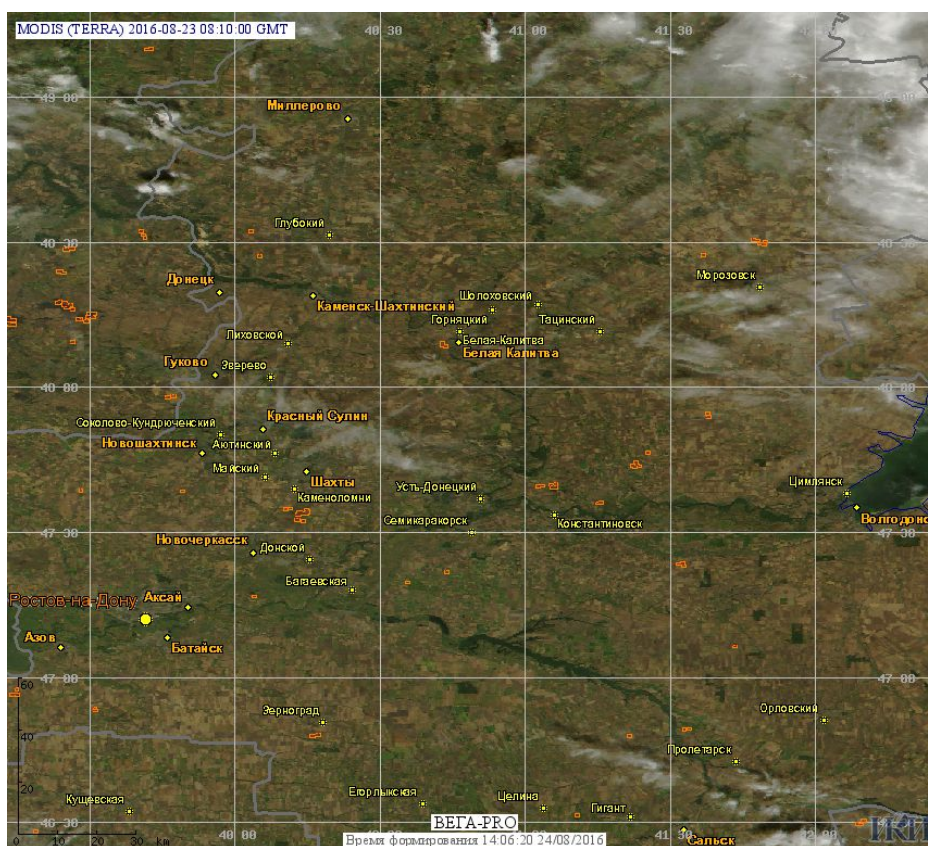


Рис. 1 Сельскохозяйственные палы в Ростовской области

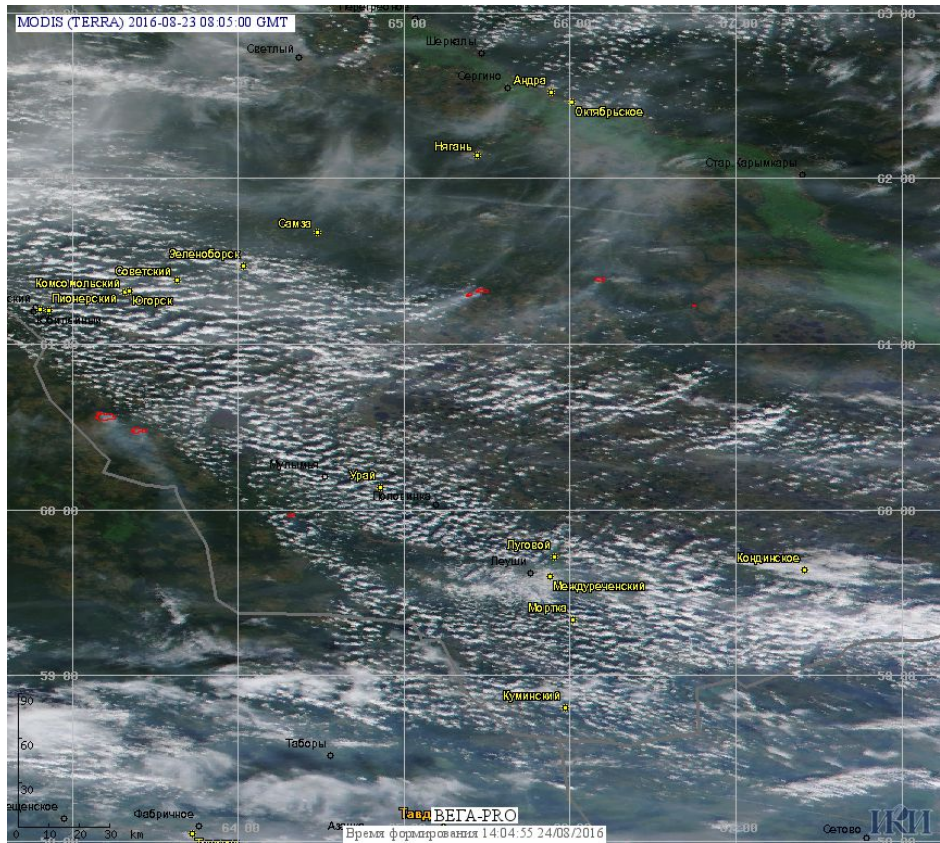


Рис. 2 Пожары в Ханты-Мансийском а.о. - Югре

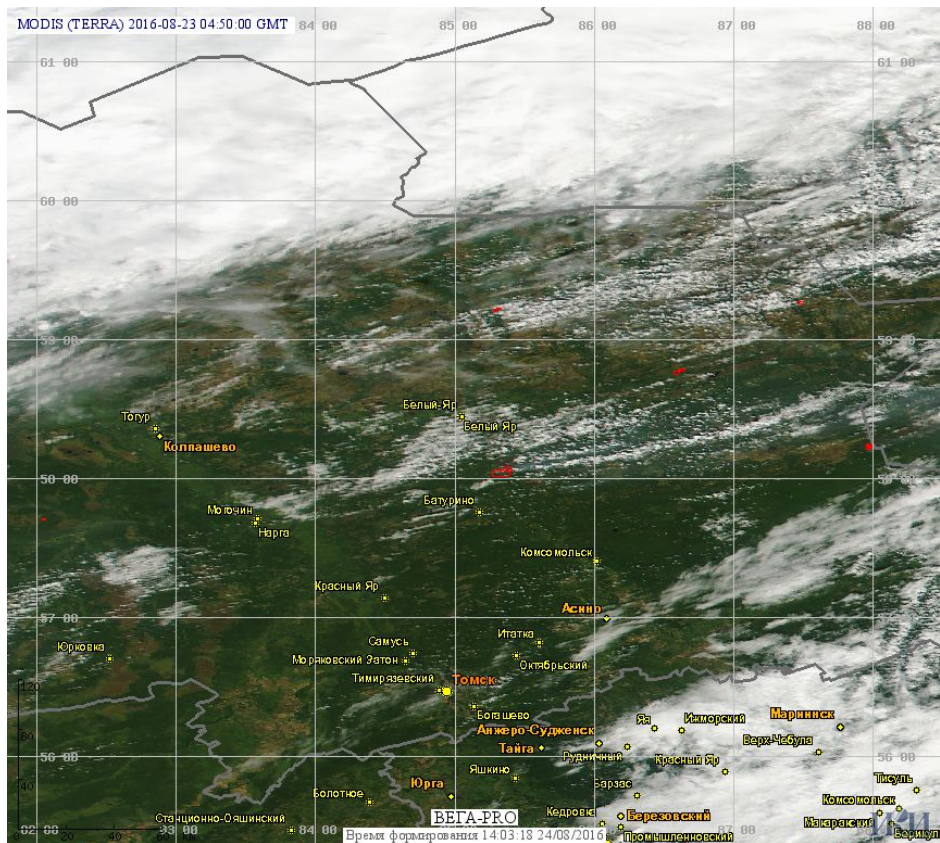


Рис. 3 Пожары в Томской области

(Информация подготовлена на основе данных центров приема НИЦ "Планета" (<http://planet.iitp.ru/index1.html>), спутникового сервиса ВЕГА (<http://pro-vega.ru>) и открытых зарубежных источников)