

# Пожарная ситуация в России по спутниковым данным

(обзор ситуации за 30.10.2016)

**Всего за сутки 30.10.2016** на территории Российской Федерации (на всех видах территорий, включая сельскохозяйственные земли) по данным спутников Terra и Aqua наблюдалось **216 природных пожаров** с активным горением, на которых были зарегистрированы **7534 горячие точки**.

В том числе было зарегистрировано **135 активных пожаров, затрагивающих территории, покрытые лесом (7030 горячих точек)**.

Максимальное число пожаров наблюдалось в Хабаровском крае (57). На них было зарегистрировано 5767 горячих точек.

По предварительной оценке огнем могло быть затронуто около 50,5 тыс га территории, покрытой лесом.

**Для сравнения: 30.10.2015 года на территории России всего наблюдалось 24 природных пожара**, на которых было зарегистрировано 40 горячих точек. Из них пожаров, затронувших территорию, покрытую лесом, было 15, на которых было детектировано 24 горячие точки.

Максимальное число активных пожаров наблюдалось в Дальневосточном федеральном округе (6), в том числе, на территории Еврейской а.о. (5). На них было зарегистрировано 13 (Дальневосточный федеральный округ) и 10 (Еврейская а.о.) горячих точек.

Огнем было затронуто около 530 га территории, покрытой лесом.






Рис. 1 Пожары в Еврейской а.о. и Хабаровском крае



**Рис. 2 Пожары в Амурской области**



**Рис. 3 Пожары в Приморском крае**

(Информация подготовлена на основе данных центров приема НИЦ "Планета" (<http://planet.iitp.ru/index1.html>), спутникового сервиса ВЕГА (<http://pro-vega.ru>) и открытых зарубежных источников)