

## Пожарная ситуация в России по спутниковым данным

(обзор ситуации за 07.04.2017)

**Всего за сутки 07.04.2017** на территории Российской Федерации (на всех видах территорий, включая сельскохозяйственные земли) по данным спутников Terra и Aqua наблюдалось **440 природных пожаров** с активным горением, на которых было зарегистрировано **915 горячих точек**.

В том числе было зарегистрировано **165 активных пожаров, затрагивающих территории, покрытые лесом (434 горячие точки)**.

Максимальное число пожаров наблюдалось в Приморском крае (71). На них были зарегистрированы 163 горячие точки.

По предварительной оценке огнем могло быть затронуто около 3,5 тыс га территории, покрытой лесом.

**Для сравнения: 07.04.2016** года на территории России всего наблюдалось **185 природных пожаров**, на которых было зарегистрировано 340 горячих точек. Из них пожаров, затронувших территорию, покрытую лесом, было 34, на которых было детектировано 97 горячих точек.

Максимальное число активных пожаров наблюдалось в Северо-Кавказском федеральном округе (44), в том числе, на территории Ставропольского края (16). На них было зарегистрировано 60 (Северо-Кавказский федеральный округ) и 21 (Ставропольский край) горячих точек.

Огнем было затронуто около 470 га территории, покрытой лесом.


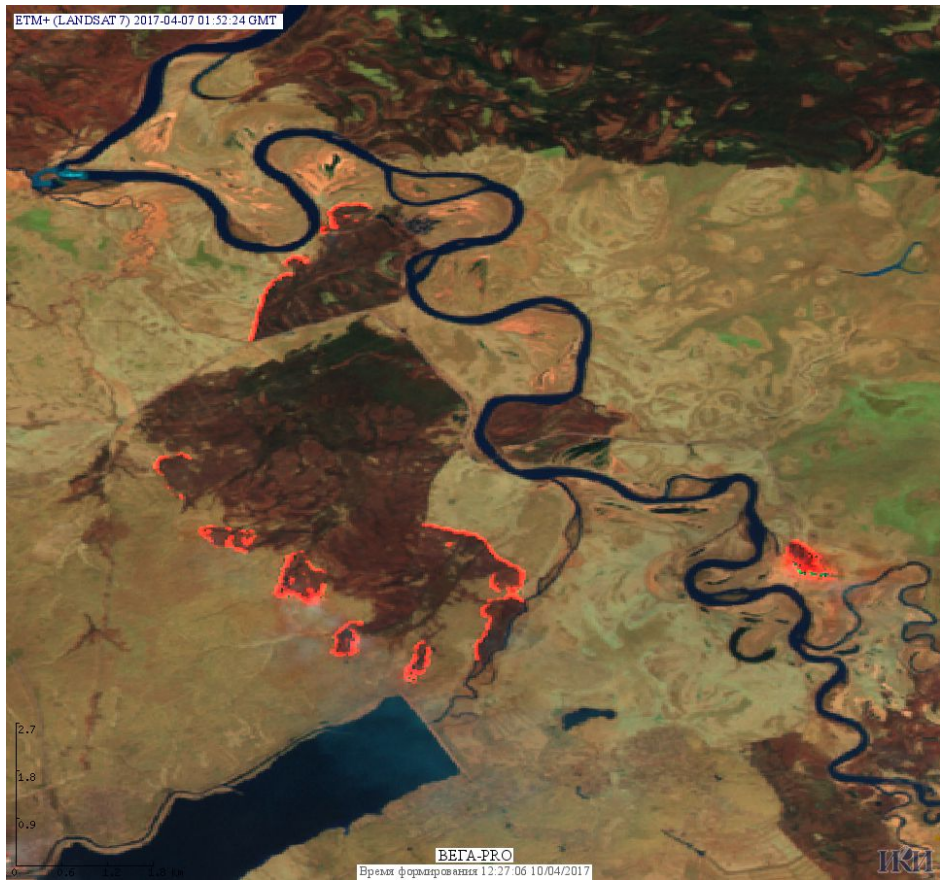



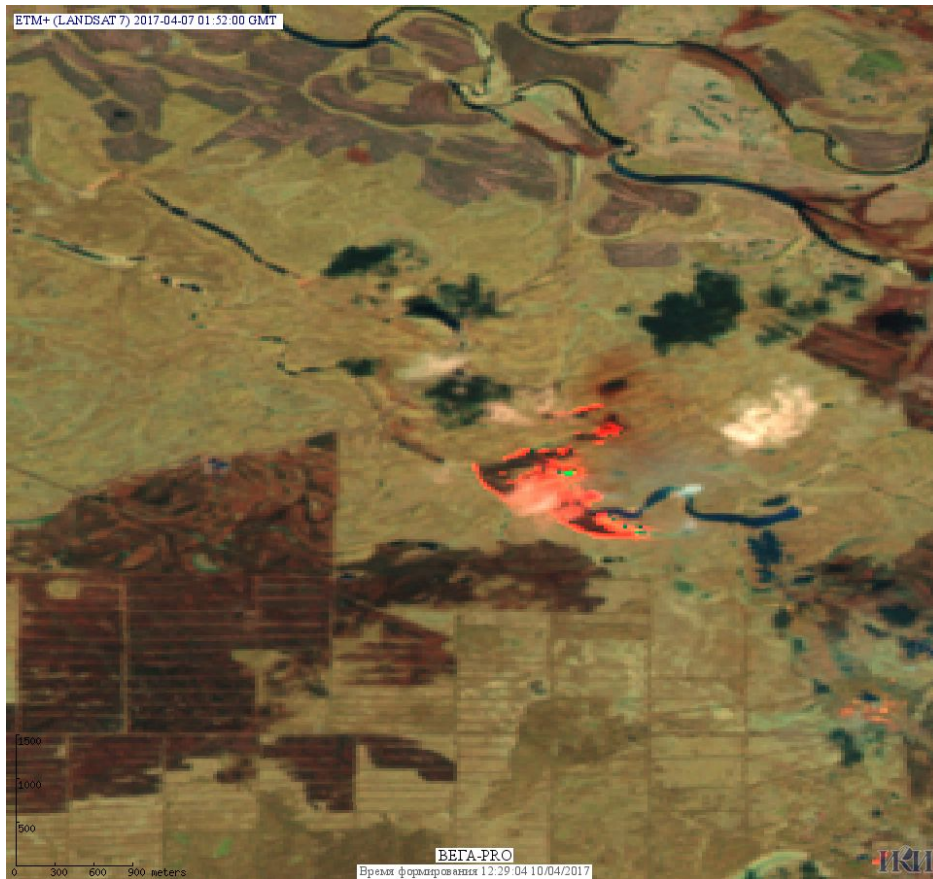
Рис. 1 Пожары и сельскохозяйственные палы в Приморском крае




**Рис. 2 Пожары в Пожарском районе Приморского края**



**Рис. 3 Пожары и сельскохозяйственные палы в Хабаровском крае**



**Рис. 4 Пожар в Районе им. Лазо Хабаровского края**



**Рис. 5 Сельскохозяйственные палы в Воронежской области**

(Информация подготовлена на основе данных центров приема НИЦ "Планета" (<http://planet.iitp.ru/index1.html>), спутникового сервиса ВЕГА (<http://pro-vega.ru>) и открытых зарубежных источников)