

# Пожарная ситуация в России по спутниковым данным

(обзор ситуации за 16.05.2018)

**Всего за сутки 16.05.2018** на территории Российской Федерации (на всех видах территорий, включая сельскохозяйственные земли) по данным спутников Terra и Aqua наблюдалось **560 природных пожаров** с активным горением, на которых было зарегистрировано **2475 горячих точек**.

В том числе было зарегистрировано **165 активных пожаров, затрагивающих территории, покрытые лесом (1120 горячих точек)**.

Максимальное число пожаров наблюдалось в Республике Башкортостан (86). На них были зарегистрированы 374 горячие точки.

По предварительной оценке огнем могло быть затронуто около 22,9 тыс га территории, покрытой лесом.

**Для сравнения: 16.05.2017** года на территории России всего наблюдалось **165 природных пожаров**, на которых были зарегистрированы 422 горячие точки. Из них пожаров, затронувших территорию, покрытую лесом, было 70, на которых было детектировано 225 горячих точек.

Максимальное число активных пожаров наблюдалось в Сибирском федеральном округе (61), в том числе, на территории Томской области (15). На них было зарегистрировано 137 (Сибирский федеральный округ) и 24 (Томская область) горячих точек.

Огнем было затронуто около 1,7 тыс га территории, покрытой лесом.

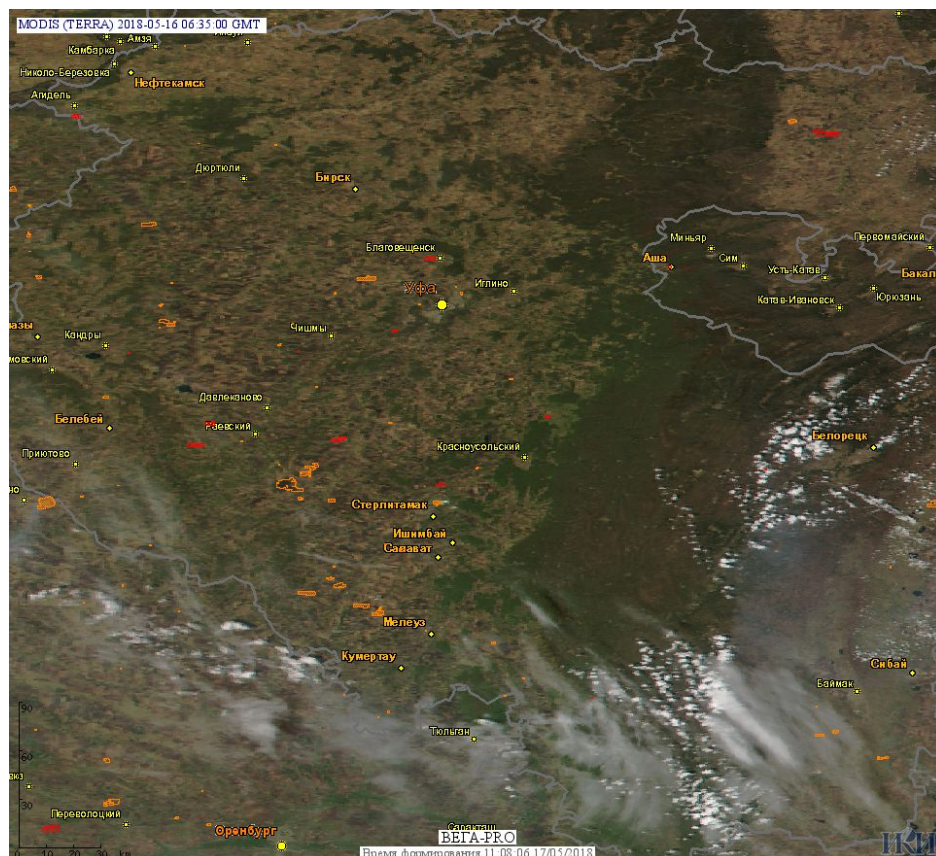
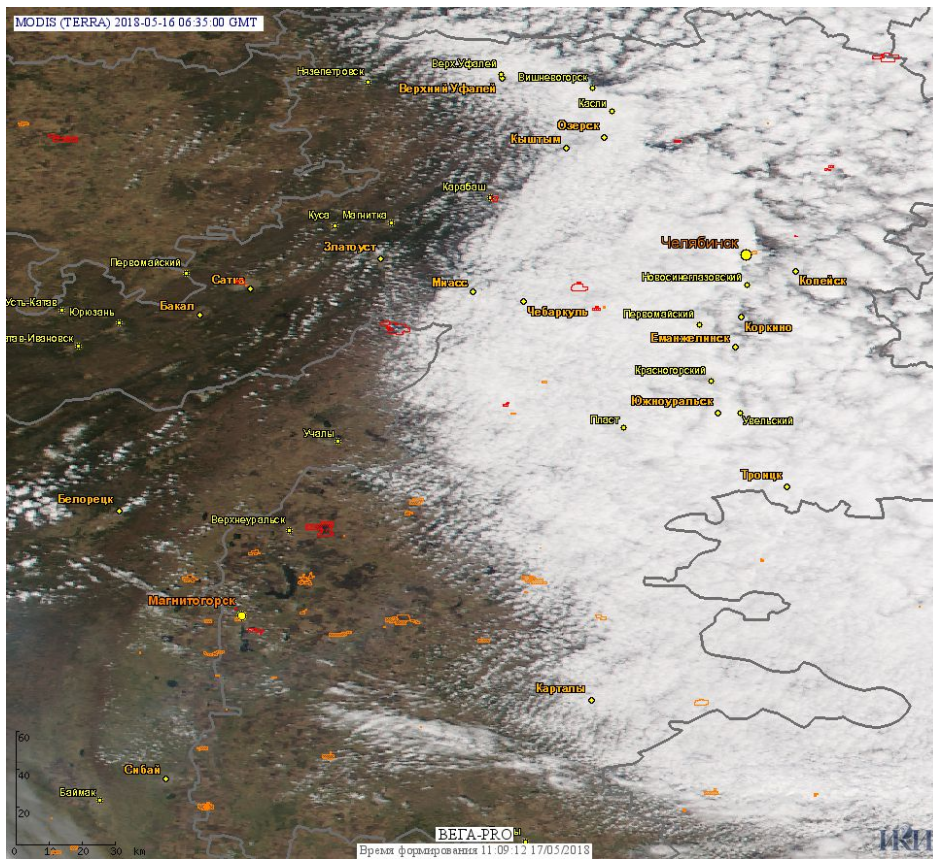
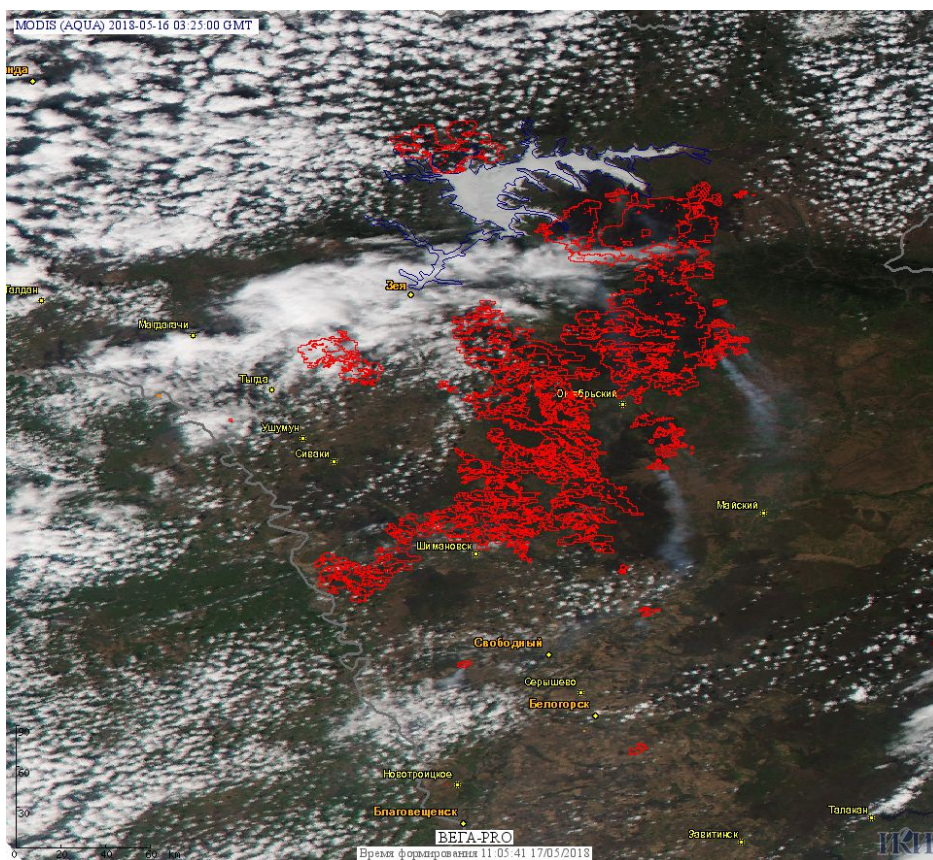


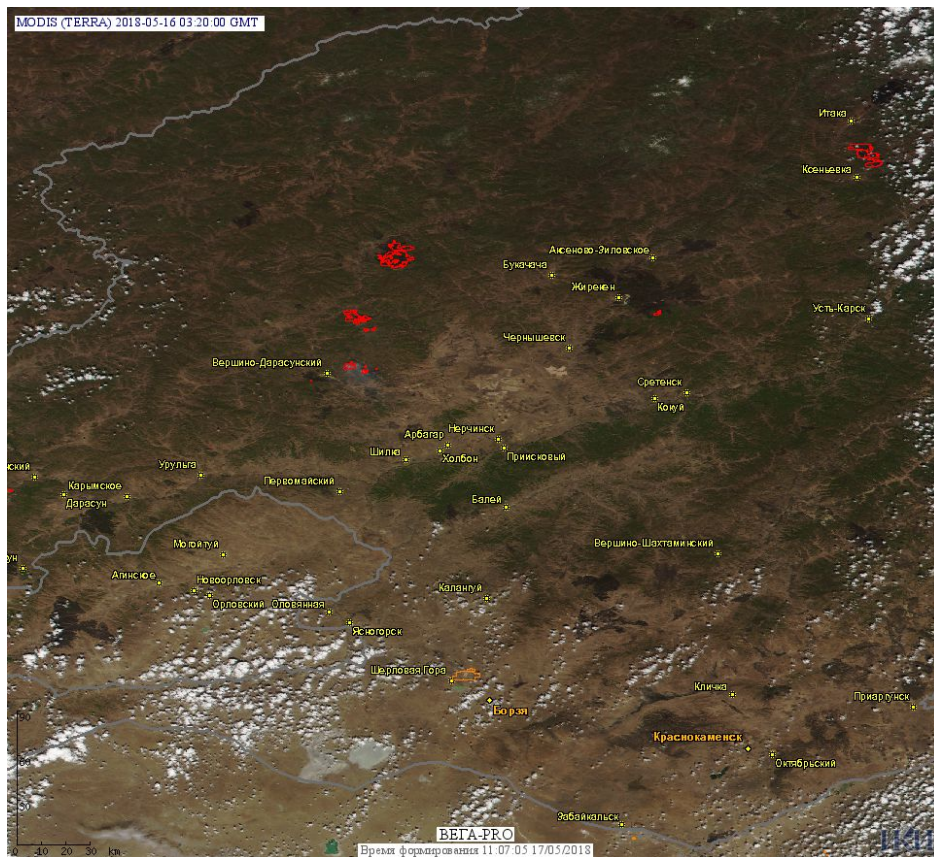
Рис. 1 Пожары и сельскохозяйственные палы в Республике Башкортостан



**Рис. 2 Пожары и сельскохозяйственные палы в Челябинской области**



**Рис. 3 Пожары в Амурской области**



**Рис. 4 Пожары в Забайкальском крае**

(Информация подготовлена на основе данных центров приема НИЦ "Планета" (<http://planet.iitp.ru/index1.html>), спутникового сервиса ВЕГА (<http://pro-vega.ru>) и открытых зарубежных источников)