

# Пожарная ситуация в России по спутниковым данным

(обзор ситуации за 19.05.2018)

**Всего за сутки 19.05.2018** на территории Российской Федерации (на всех видах территорий, включая сельскохозяйственные земли) по данным спутников Terra и Aqua наблюдалось **523 природных пожара** с активным горением, на которых были зарегистрированы **3522 горячие точки**.

В том числе было зарегистрировано **293 активных пожара, затрагивающих территории, покрытые лесом (2925 горячих точек)**.

Максимальное число пожаров наблюдалось в Омской области (80). На них было зарегистрировано 347 горячих точек.

По предварительной оценке огнем могло быть затронуто около 44,1 тыс га территории, покрытой лесом.

**Для сравнения: 19.05.2017 года на территории России всего наблюдалось 135 природных пожаров**, на которых было зарегистрировано 278 горячих точек. Из них пожаров, затронувших территорию, покрытую лесом, было 50, на которых были детектированы 122 горячие точки.

Максимальное число активных пожаров наблюдалось в Сибирском федеральном округе (80), в том числе, на территории Омской области (27). На них было зарегистрировано 175 (Сибирский федеральный округ) и 61 (Омская область) горячих точек.

Огнем было затронуто около 2,4 тыс га территории, покрытой лесом.

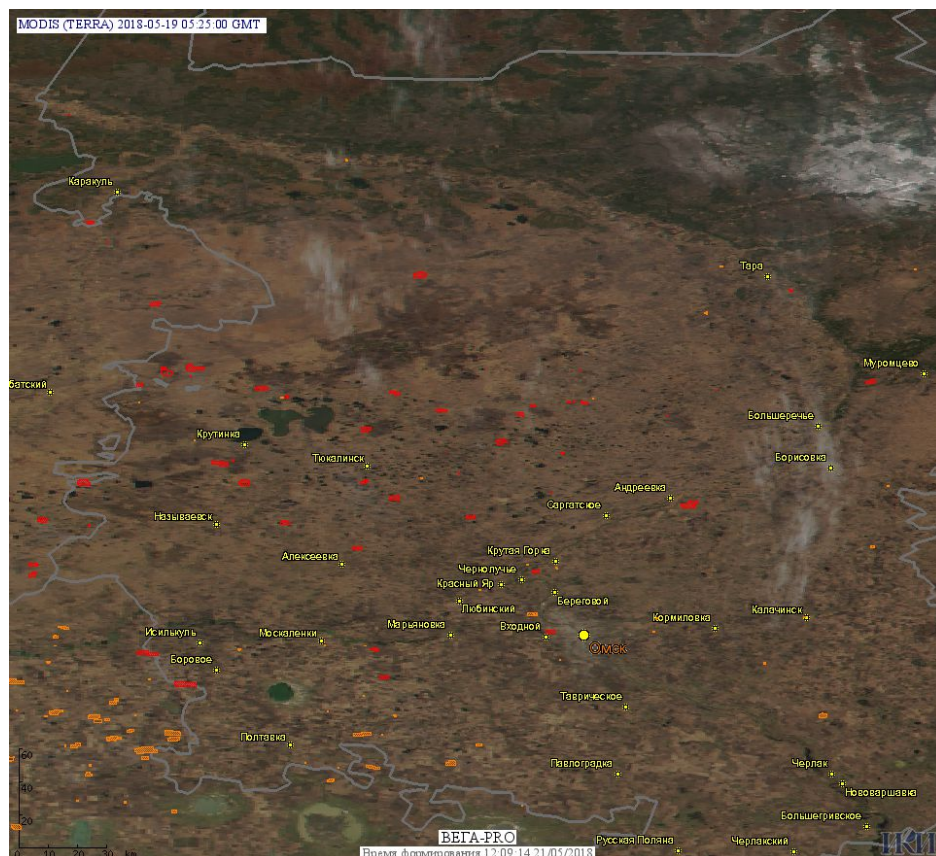
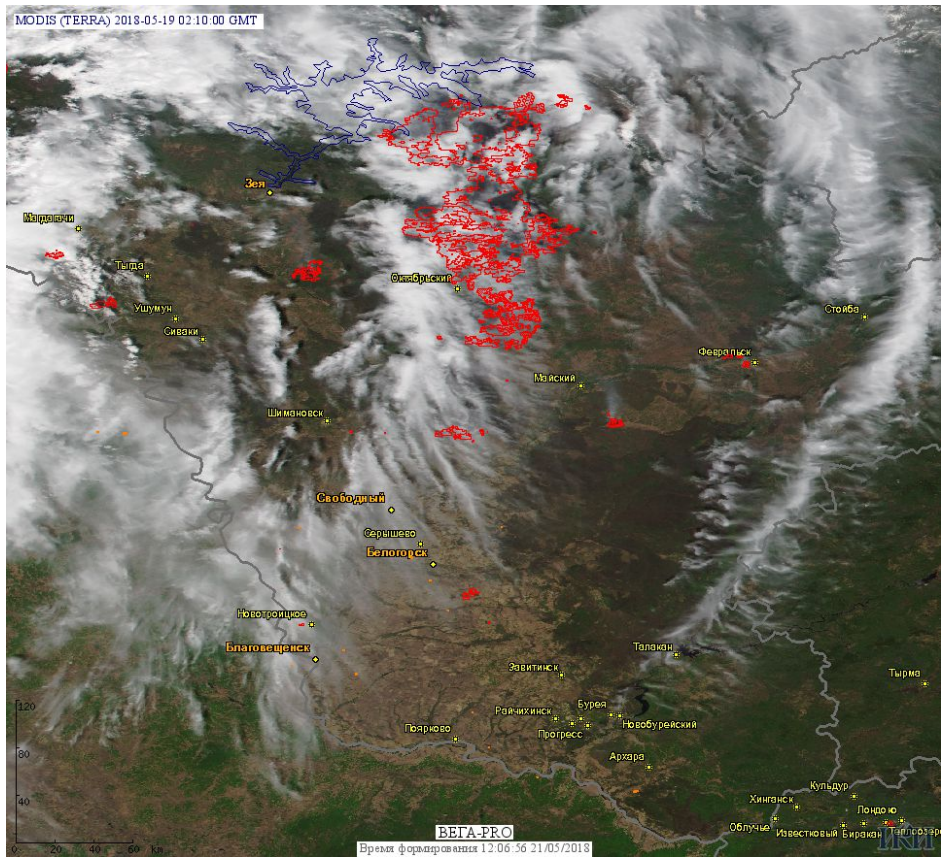



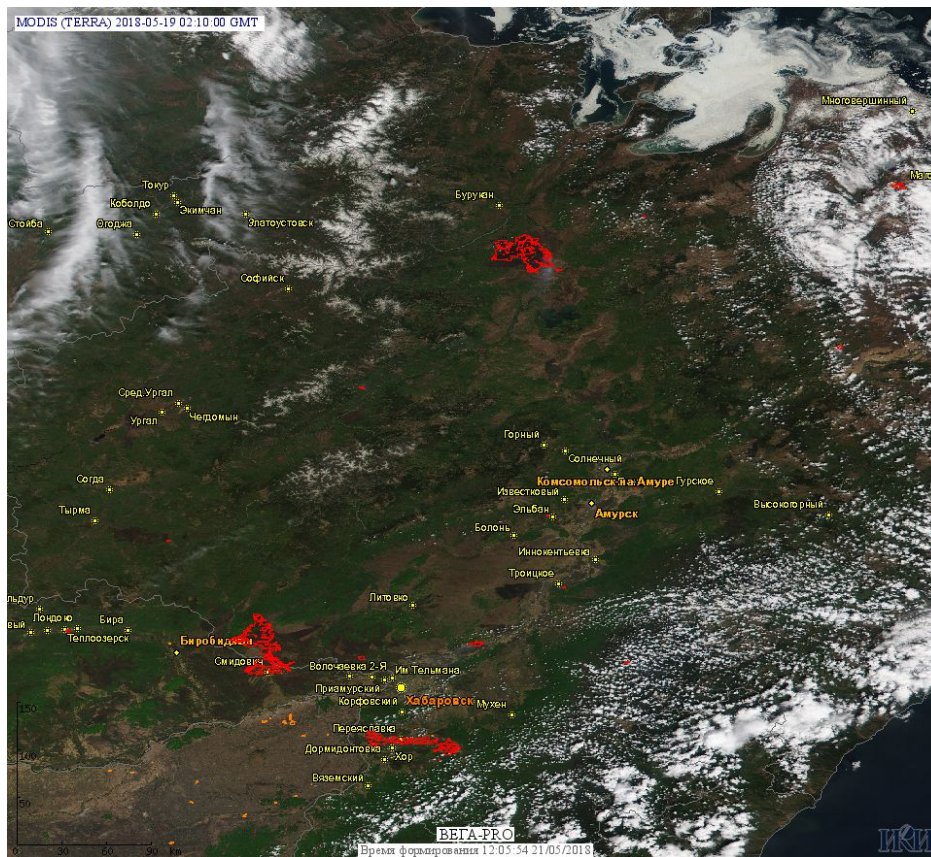
Рис. 1 Пожары в Омской области.



**Рис. 2 Пожары в Амурской области**



**Рис. 3 Пожары в Забайкальском крае**



**Рис. 4 Пожары в Хабаровском крае.**

(Информация подготовлена на основе данных центров приема НИЦ "Планета" (<http://planet.iitp.ru/index1.html>), спутникового сервиса ВЕГА (<http://pro-vega.ru>) и открытых зарубежных источников)