

# Пожарная ситуация в России по спутниковым данным

(обзор ситуации за 24.05.2018)

Всего за сутки **24.05.2018** на территории Российской Федерации (на всех видах территорий, включая сельскохозяйственные земли) по данным спутников Terra и Aqua наблюдалось **362 природных пожара** с активным горением, на которых было зарегистрировано **2248 горячих точек**.

В том числе было зарегистрировано **142 активных пожара, затрагивающих территории, покрытые лесом (1419 горячих точек)**.

Максимальное число пожаров наблюдалось в Оренбургской области (51). На них были зарегистрированы 233 горячие точки.

По предварительной оценке огнем могло быть затронуто около 8,7 тыс га территории, покрытой лесом.

Для сравнения: **24.05.2017** года на территории России всего наблюдалось **204 природных пожара**, на которых были зарегистрированы 933 горячие точки. Из них пожаров, затронувших территорию, покрытую лесом, было 153, на которых были детектированы 843 горячие точки.

Максимальное число активных пожаров наблюдалось в Сибирском федеральном округе (155), в том числе, на территории Красноярского края (73). На них было зарегистрировано 844 (Сибирский федеральный округ) и 546 (Красноярский край) горячих точек.

Огнем было затронуто около 30,5 тыс га территории, покрытой лесом.

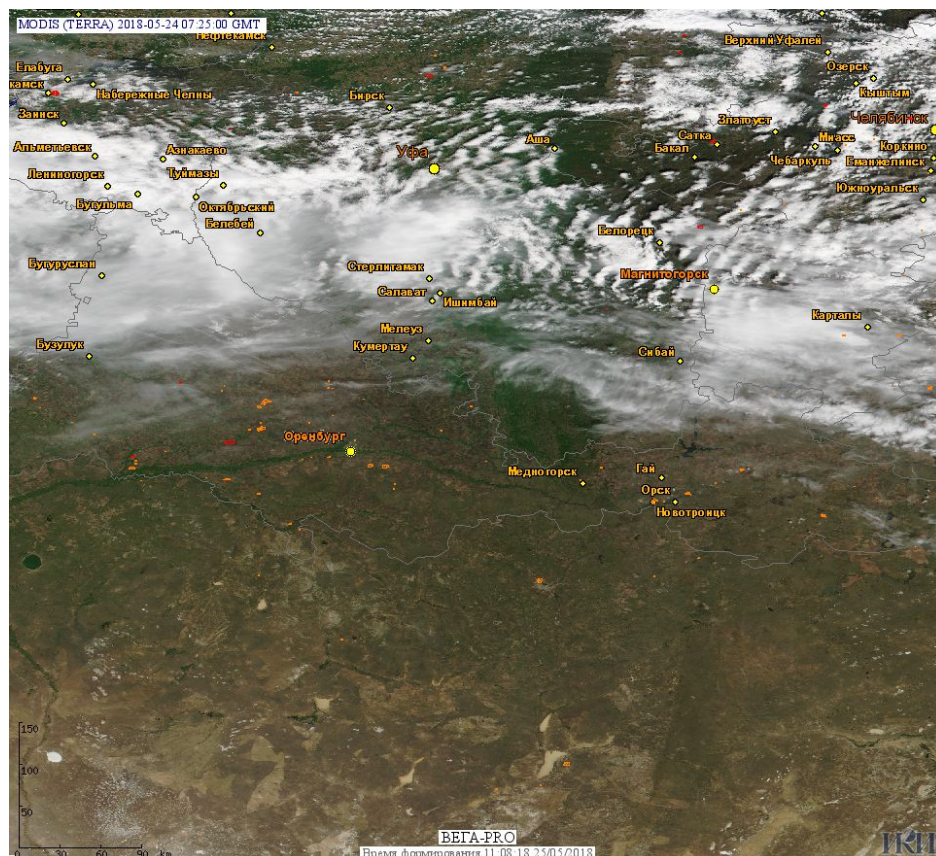
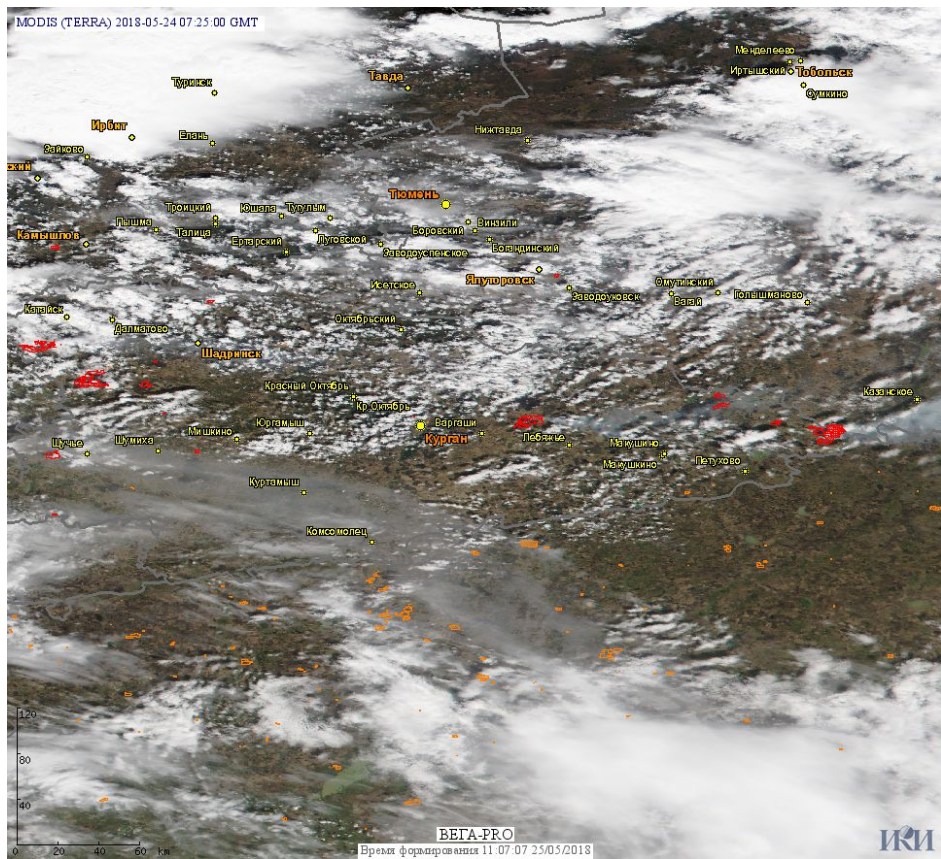



Рис. 1 Пожары и сельскохозяйственные палы в Оренбургской области



**Рис. 2 Пожары и сельскохозяйственные палы в Курганской области**



**Рис. 3 Пожары в Республике Саха (Якутии)**

(Информация подготовлена на основе данных центров приема НИЦ "Планета" (<http://planet.iitp.ru/index1.html>), спутникового сервиса ВЕГА (<http://pro-vega.ru>) и открытых зарубежных источников)