

# Пожарная ситуация в России по спутниковым данным

(обзор ситуации за 15.06.2018)

**Всего за сутки 15.06.2018** на территории Российской Федерации (на всех видах территорий, включая сельскохозяйственные земли) по данным спутников Terra и Aqua наблюдалось **330 природных пожаров** с активным горением, на которых было зарегистрировано **1975 горячих точек**.

В том числе было зарегистрировано **140 активных пожаров, затрагивающих территории, покрытые лесом (1511 горячих точек)**.

Максимальное число пожаров наблюдалось в Иркутской области (38). На них было зарегистрировано 476 горячих точек.

По предварительной оценке огнем могло быть затронуто около 15,0 тыс га территории, покрытой лесом.

**Для сравнения: 15.06.2017** года на территории России всего наблюдалось **104 природных пожара**, на которых были зарегистрированы 493 горячие точки. Из них пожаров, затронувших территорию, покрытую лесом, было 79, на которых было детектировано 400 горячих точек.

Максимальное число активных пожаров наблюдалось в Сибирском федеральном округе (59), в том числе, на территории Иркутской области (25). На них было зарегистрировано 294 (Сибирский федеральный округ) и 153 (Иркутская область) горячих точек.

Огнем было затронуто около 8,5 тыс га территории, покрытой лесом.

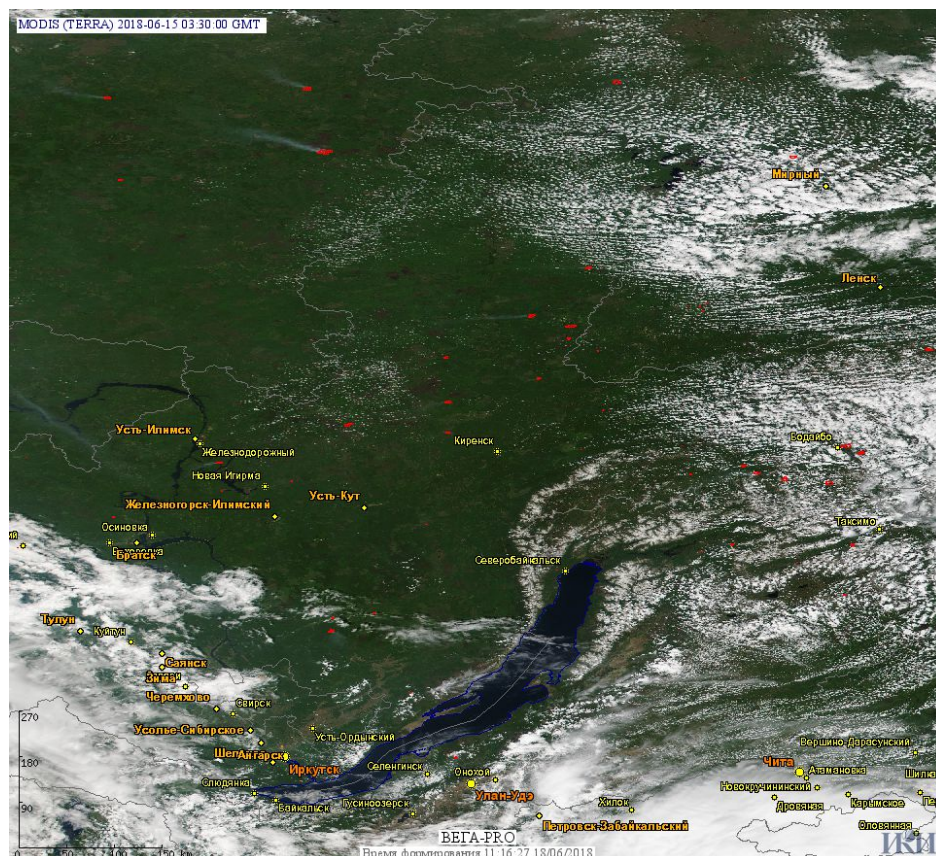
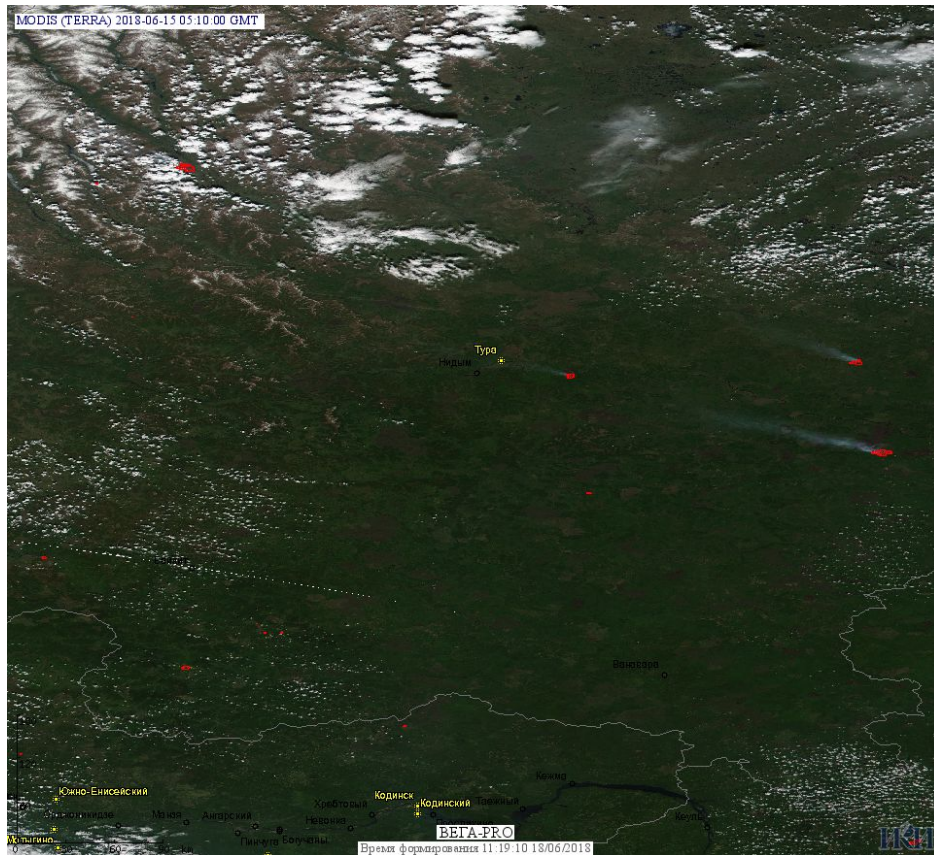



Рис. 1 Пожары в Иркутской области



**Рис. 2 Пожары в Красноярском крае**



**Рис. 3 Пожары в Республике Саха (Якутия).**

(Информация подготовлена на основе данных центров приема НИЦ "Планета" (<http://planet.iitp.ru/index1.html>), спутникового сервиса ВЕГА (<http://pro-vega.ru>) и открытых зарубежных источников)