

Пожарная ситуация в России по спутниковым данным

(обзор ситуации за 12.08.2018)

Всего за сутки 12.08.2018 на территории Российской Федерации (на всех видах территорий, включая сельскохозяйственные земли) по данным спутников Terra и Aqua наблюдалось **697 природных пожаров** с активным горением, на которых были зарегистрированы **19123 горячие точки**.

В том числе было зарегистрировано **325 активных пожаров, затрагивающих территории, покрытые лесом (17923 горячие точки)**.

Максимальное число пожаров наблюдалось в Красноярском крае (146). На них были зарегистрированы 8253 горячие точки.

По предварительной оценке огнем могло быть затронуто около 151,2 тыс га территории, покрытой лесом.

Для сравнения: 12.08.2017 года на территории России всего наблюдалось **747 природных пожаров**, на которых были зарегистрированы 9722 горячие точки. Из них пожаров, затронувших территорию, покрытую лесом, было 266, на которых были детектированы 8004 горячие точки.

Максимальное число активных пожаров наблюдалось в Сибирском федеральном округе (189), в том числе, на территории Иркутской области (112). На них было зарегистрировано 7322 (Сибирский федеральный округ) и 4728 (Иркутская область) горячих точек.

Огнем было затронуто около 22,6 тыс га территории, покрытой лесом

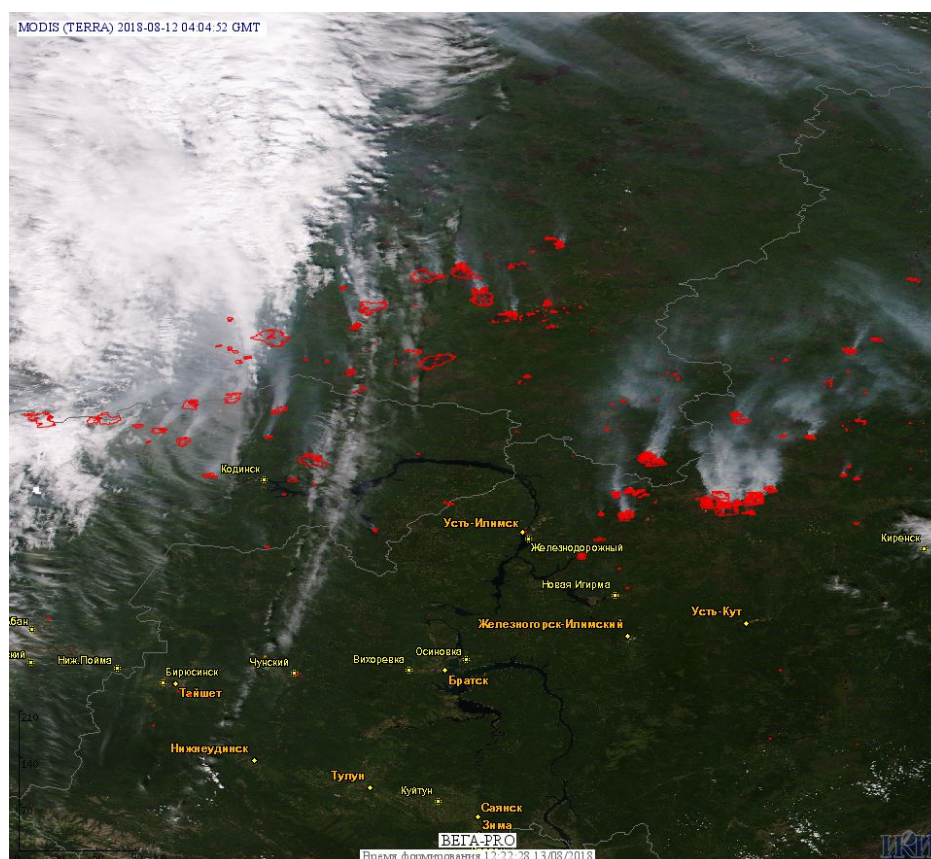


Рис. 1 Пожары в Красноярском крае и Иркутской области.




Рис. 2 Пожары в Республике Саха (Якутии).

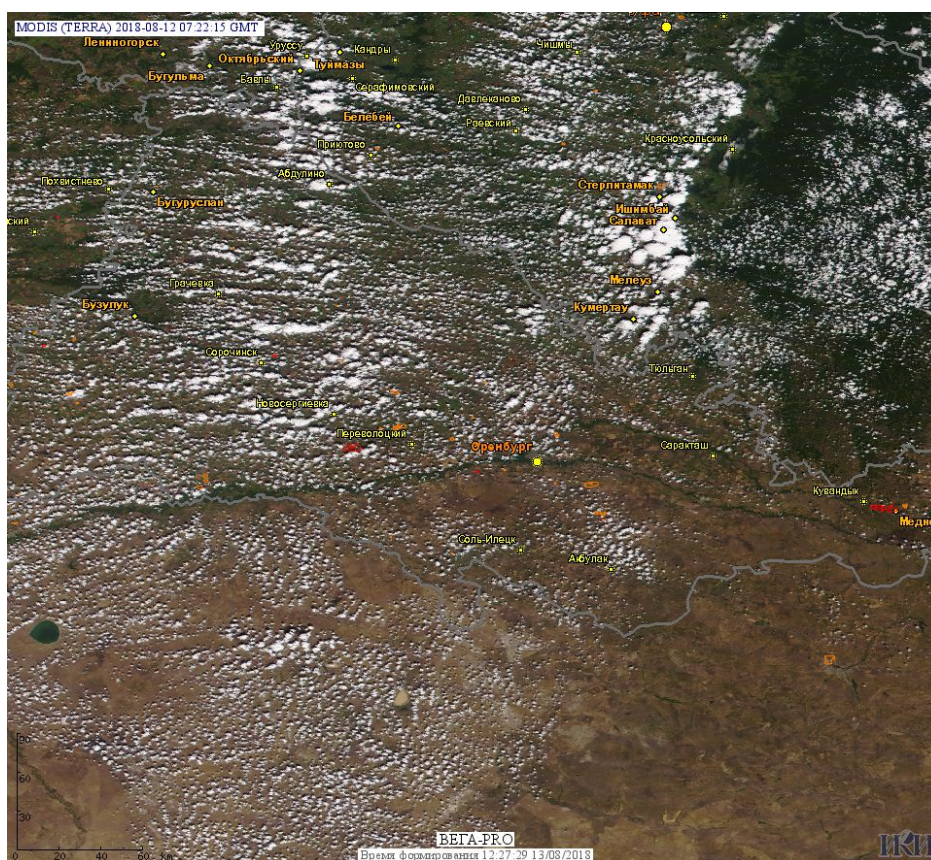


Рис. 3 Пожары в Оренбургской области.

(Информация подготовлена на основе данных центров приема НИЦ "Планета" (<http://planet.iitp.ru/index1.html>), спутникового сервиса ВЕГА (<http://pro-vega.ru>) и открытых зарубежных источников)