

Пожарная ситуация в России по спутниковым данным

(обзор ситуации за 19.08.2018)

Всего за сутки 19.08.2018 на территории Российской Федерации (на всех видах территорий, включая сельскохозяйственные земли) по данным спутников Terra и Aqua наблюдалось **602 природных пожара** с активным горением, на которых было зарегистрировано **6765 горячих точек**.

В том числе было зарегистрировано **159 активных пожаров, затрагивающих территории, покрытые лесом (5236 горячих точек)**.

Максимальное число пожаров наблюдалось в Краснодарском крае (59). На них было зарегистрировано 228 горячих точек.

По предварительной оценке огнем могло быть затронуто около 27,1 тыс га территории, покрытой лесом.

Для сравнения: 19.08.2017 года на территории России всего наблюдалось 800 природных пожаров, на которых было зарегистрировано 6695 горячих точек. Из них пожаров, затронувших территорию, покрытую лесом, было 234, на которых были детектированы 4473 горячие точки.

Максимальное число активных пожаров наблюдалось в Южном федеральном округе (196), в том числе, на территории Ростовской области (106). На них было зарегистрировано 987 (Южный федеральный округ) и 568 (Ростовская область) горячих точек.

Огнем было затронуто около 9,5 тыс га территории, покрытой лесом

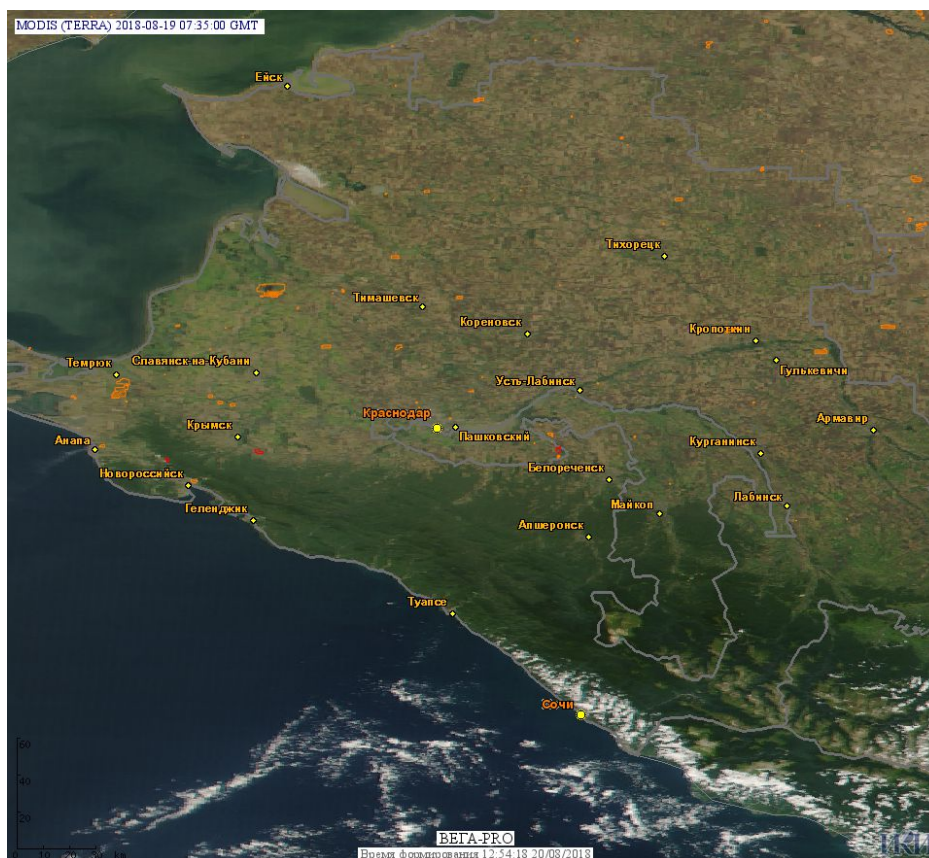


Рис. 1 Пожары в Краснодарском крае




Рис. 2 Пожары в Красноярском крае

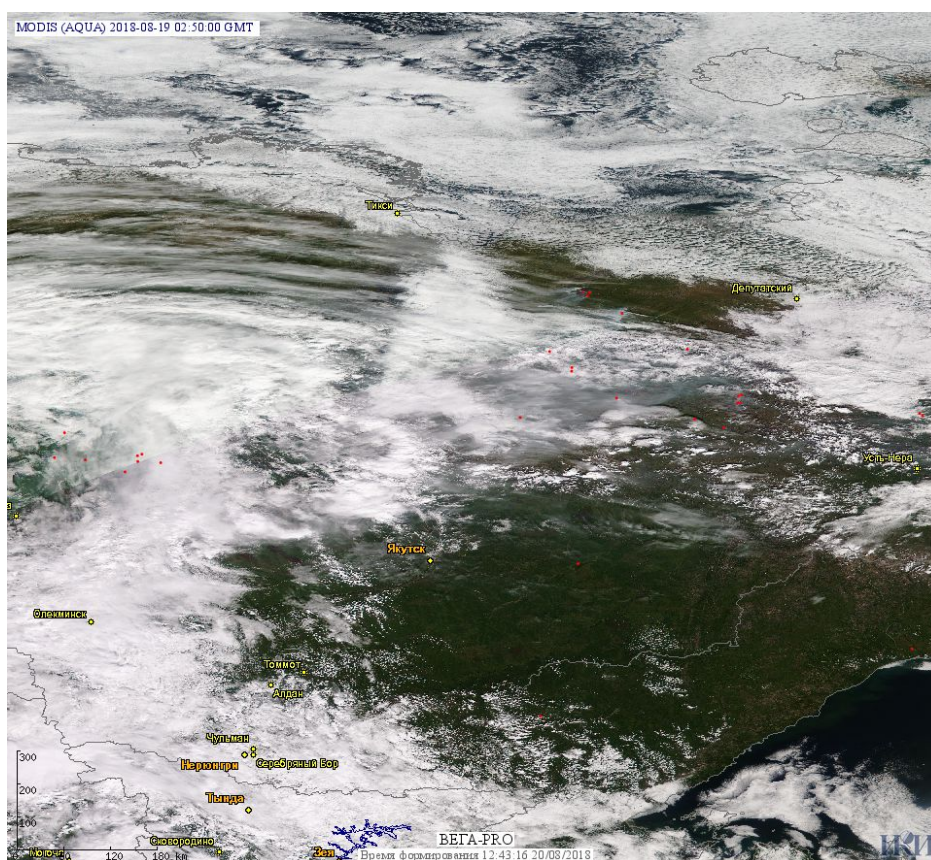


Рис. 3 Пожары в Республике Саха (Якутии)

(Информация подготовлена на основе данных центров приема НИЦ "Планета" (<http://planet.iitp.ru/index1.html>), спутникового сервиса ВЕГА (<http://pro-vega.ru>) и открытых зарубежных источников)