

Пожарная ситуация в России по спутниковым данным

(обзор ситуации за 31.08.2018)

Всего за сутки 31.08.2018 на территории Российской Федерации (на всех видах территорий, включая сельскохозяйственные земли) по данным спутников Terra и Aqua наблюдалось **486 природных пожаров** с активным горением, на которых были зарегистрированы **4442 горячие точки**.

В том числе было зарегистрировано **118 активных пожаров, затрагивающих территории, покрытые лесом (2709 горячих точек)**.

Максимальное число пожаров наблюдалось в Саратовской области (43). На них были зарегистрированы 193 горячие точки.

По предварительной оценке огнем могло быть затронуто около 9,5 тыс га территории, покрытой лесом.

Для сравнения: 31.08.2017 года на территории России всего наблюдалось 324 природных пожара, на которых были зарегистрированы 1253 горячие точки. Из них пожаров, затронувших территорию, покрытую лесом, было 133, на которых было детектировано 427 горячих точек.

Максимальное число активных пожаров наблюдалось в Приволжском федеральном округе (99), в том числе, на территории Оренбургской области (40). На них было зарегистрировано 556 (Приволжский федеральный округ) и 359 (Оренбургская область) горячих точек.

Огнем было затронуто около 0,7 тыс га территории, покрытой лесом

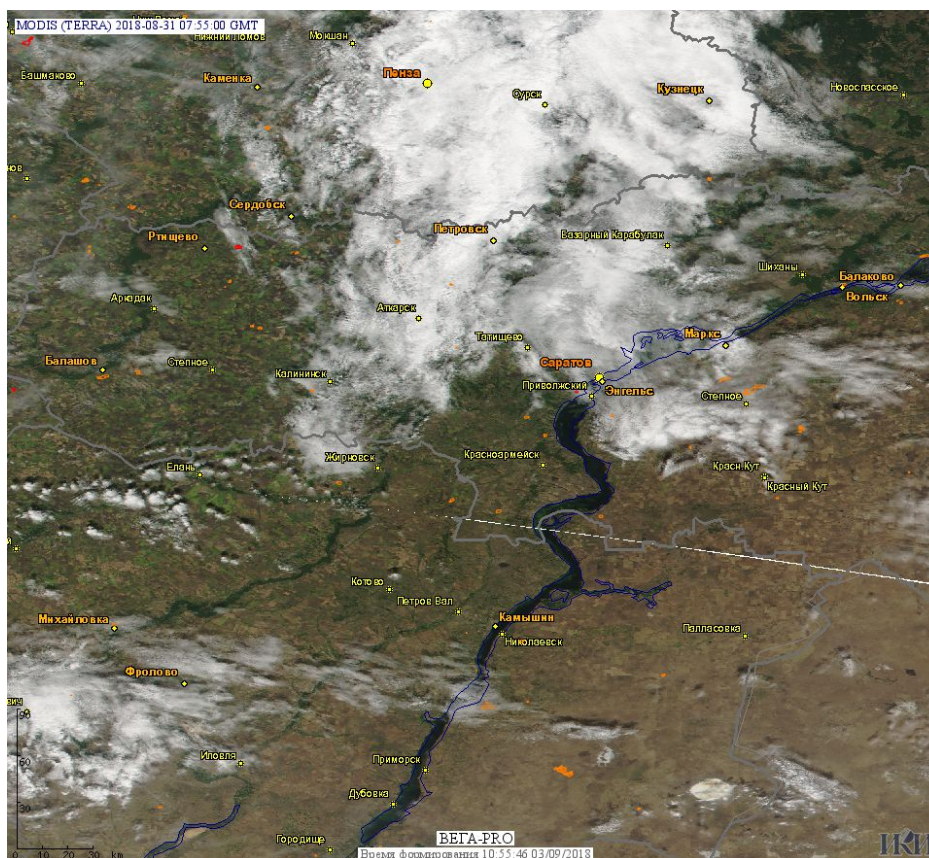


Рис. 1 Пожары в Саратовской области




Рис. 2 Пожары в Республике Саха (Якутии)




Рис. 3 Пожары в Республике Саха (Якутии).

(Информация подготовлена на основе данных центров приема НИЦ "Планета" (<http://planet.iitp.ru/index1.html>), спутникового сервиса ВЕГА (<http://pro-vega.ru>) и открытых зарубежных источников)