

Пожарная ситуация в России по спутниковым данным

(обзор ситуации за 16.09.2018)

Всего за сутки 16.09.2018 на территории Российской Федерации (на всех видах территорий, включая сельскохозяйственные земли) по данным спутников Terra и Aqua наблюдалось **314 природных пожаров** с активным горением, на которых было зарегистрировано **1314 горячих точек**.

В том числе было зарегистрировано **56 активных пожаров, затрагивающих территории, покрытые лесом (312 горячих точек)**.

Максимальное число пожаров наблюдалось в Оренбургской области (52). На них были зарегистрированы 372 горячие точки.

По предварительной оценке огнем могло быть затронуто около 1,7 тыс га территории, покрытой лесом.

Для сравнения: 16.09.2017 года на территории России всего наблюдалось 616 природных пожаров, на которых было зарегистрировано 2314 горячих точек. Из них пожаров, затронувших территорию, покрытую лесом, было 108, на которых были детектированы 484 горячие точки.

Максимальное число активных пожаров наблюдалось в Приволжском федеральном округе (235), в том числе, на территории Оренбургской области (52). На них было зарегистрировано 943 (Приволжский федеральный округ) и 230 (Оренбургская область) горячих точек.

Огнем было затронуто около 1,2 тыс га территории, покрытой лесом

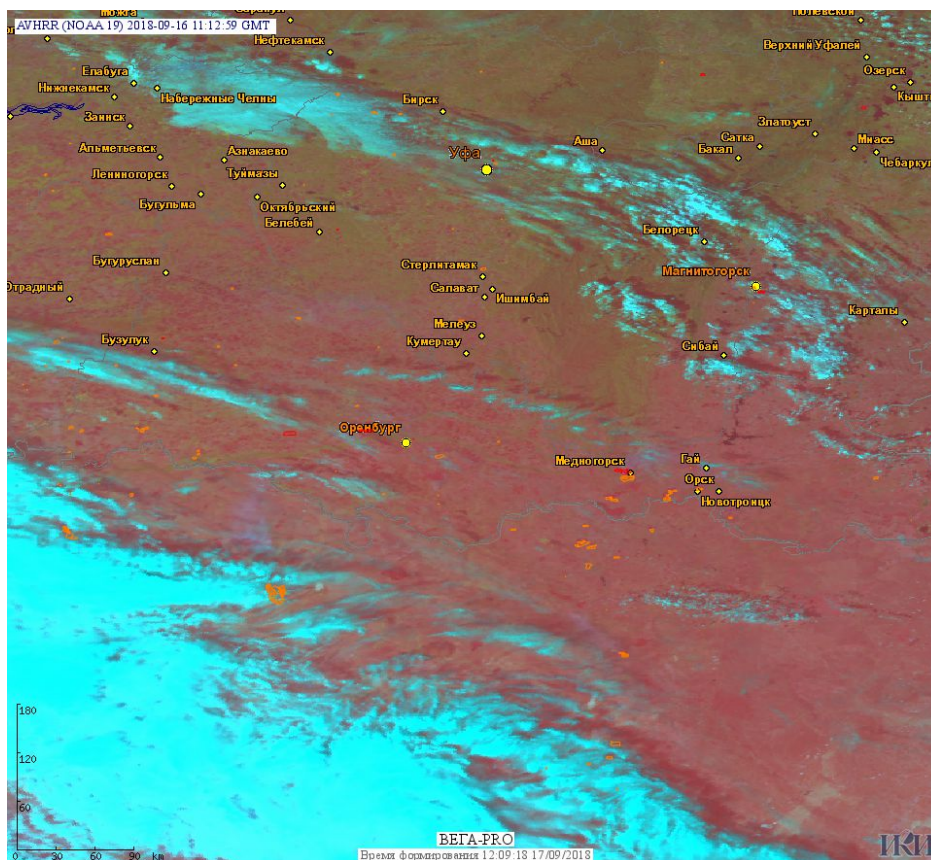


Рис. 1 Пожары в Оренбургской области

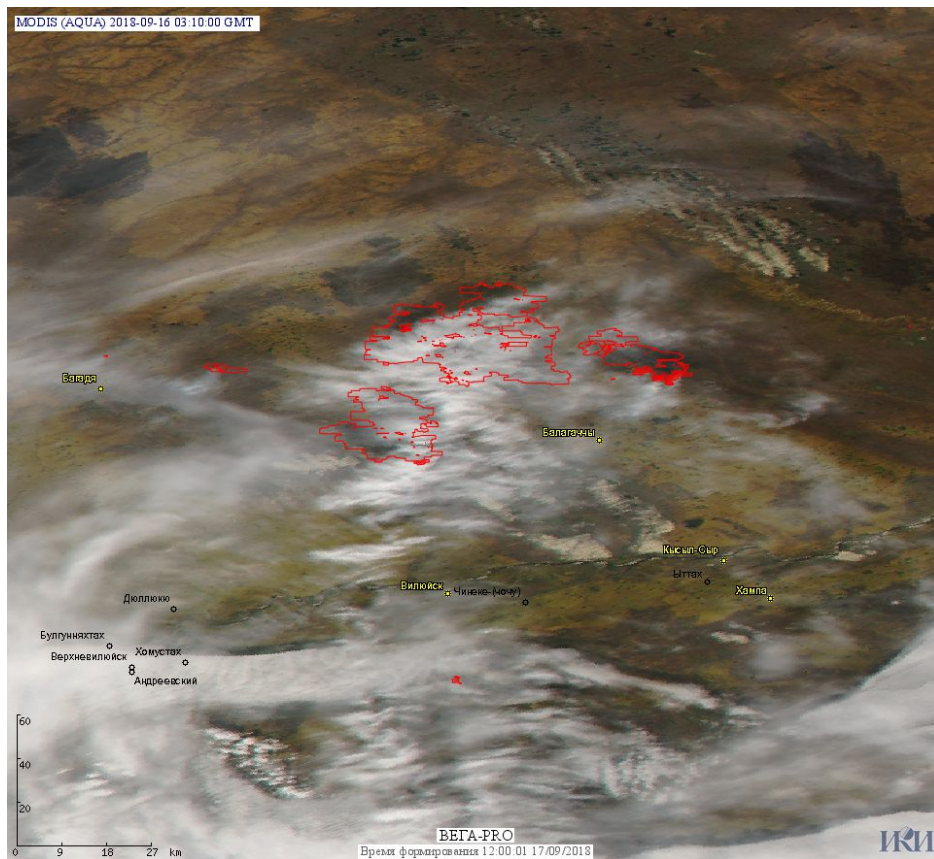


Рис. 2 Пожары в Республике Саха (Якутии)

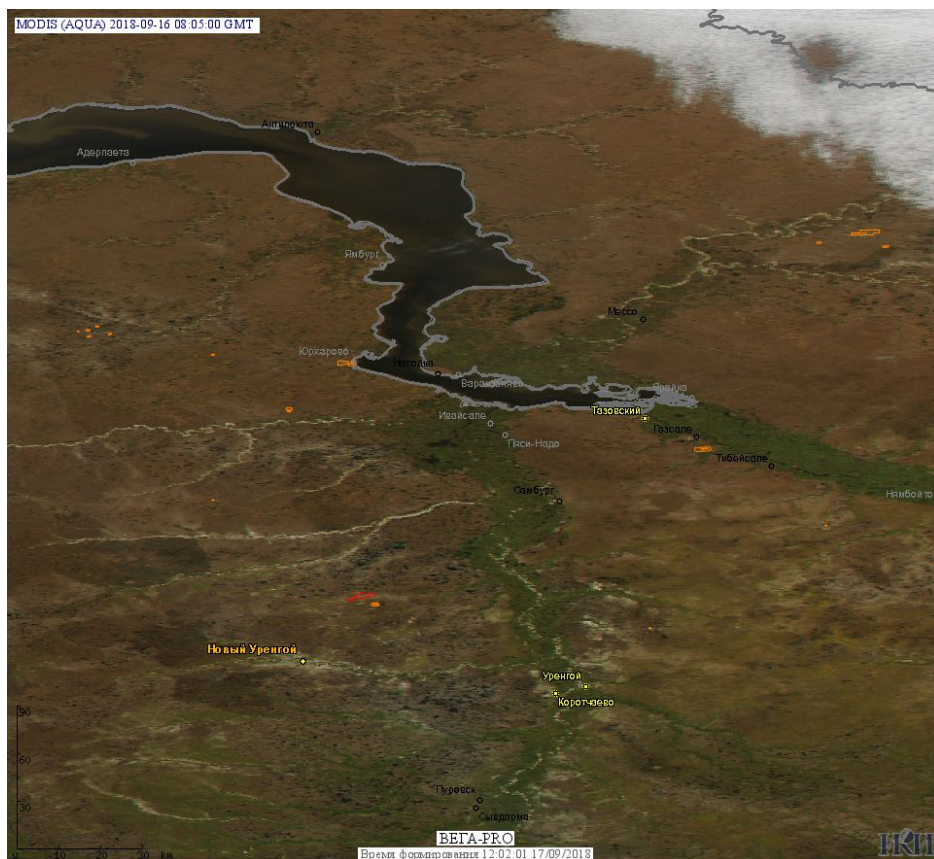


Рис. 3 Пожары в Ямало-Ненецком а.о.

(Информация подготовлена на основе данных центров приема НИЦ "Планета" (<http://planet.iitp.ru/index1.html>), спутникового сервиса ВЕГА (<http://pro-vega.ru>) и открытых зарубежных источников)