

## Пожарная ситуация в России по спутниковым данным

(обзор ситуации за 18.10.2018)

**Всего за сутки 18.10.2018** на территории Российской Федерации (на всех видах территорий, включая сельскохозяйственные земли) по данным спутников Terra и Aqua наблюдалось **886 природных пожаров** с активным горением, на которых были зарегистрированы **3484 горячие точки**.

В том числе было зарегистрировано **370 активных пожаров, затрагивающих территории, покрытые лесом (1470 горячих точек)**.

Максимальное число пожаров наблюдалось в Республике Бурятия (69). На них были зарегистрированы 204 горячие точки.

По предварительной оценке огнем могло быть затронуто около 8,0 тыс га территории, покрытой лесом.

**Для сравнения: 18.10.2017** года на территории России всего наблюдалось **243 природных пожара**, на которых было зарегистрировано 1012 горячих точек. Из них пожаров, затронувших территорию, покрытую лесом, было 124, на которых было детектировано 506 горячих точек.

Максимальное число активных пожаров наблюдалось в Дальневосточном федеральном округе (95), в том числе, на территории Приморского края (44). На них было зарегистрировано 669 (Дальневосточный федеральный округ) и 315 (Приморский край) горячих точек.

Огнем было затронуто около 3,3 тыс га территории, покрытой лесом

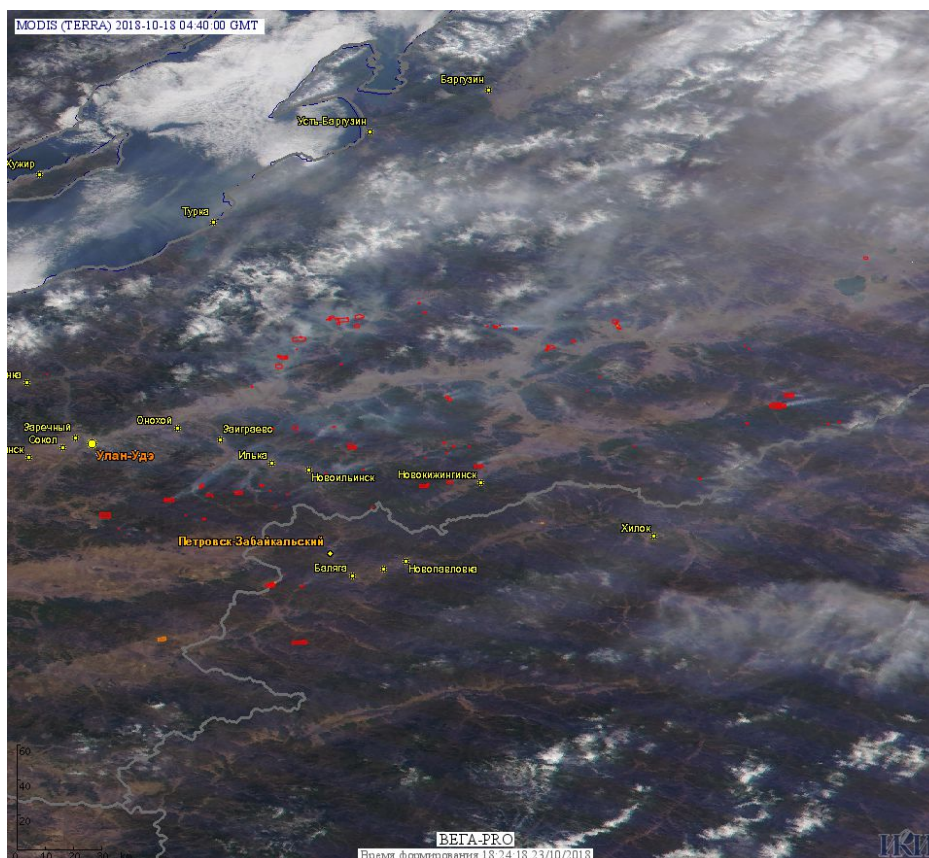
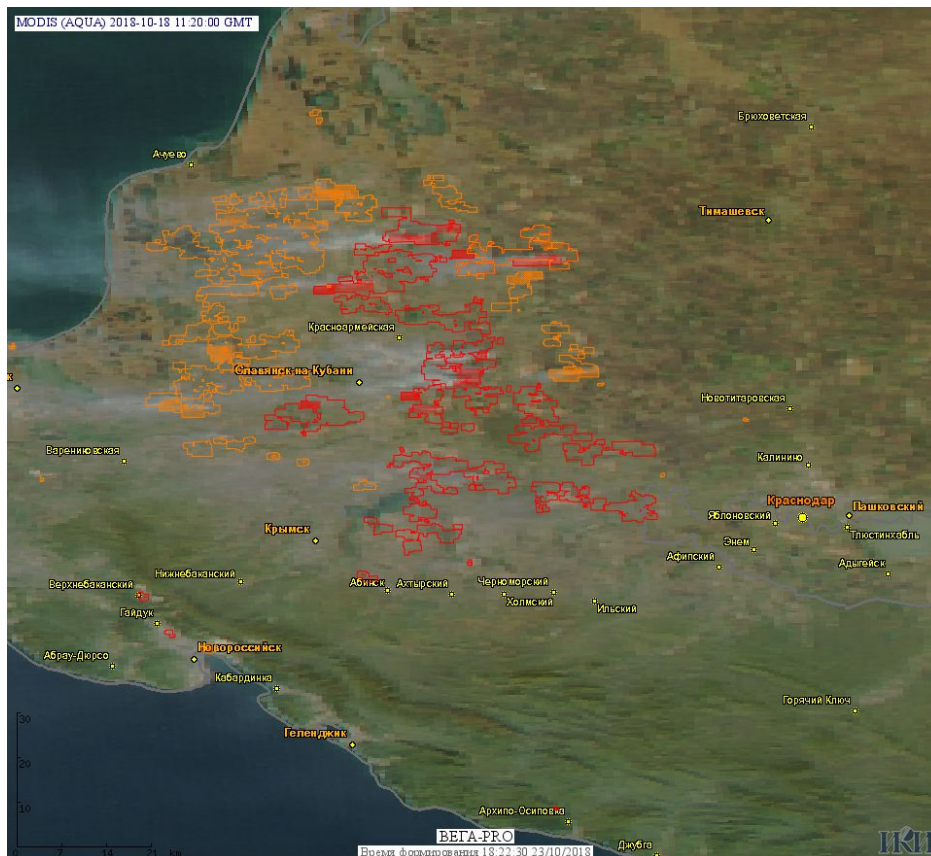
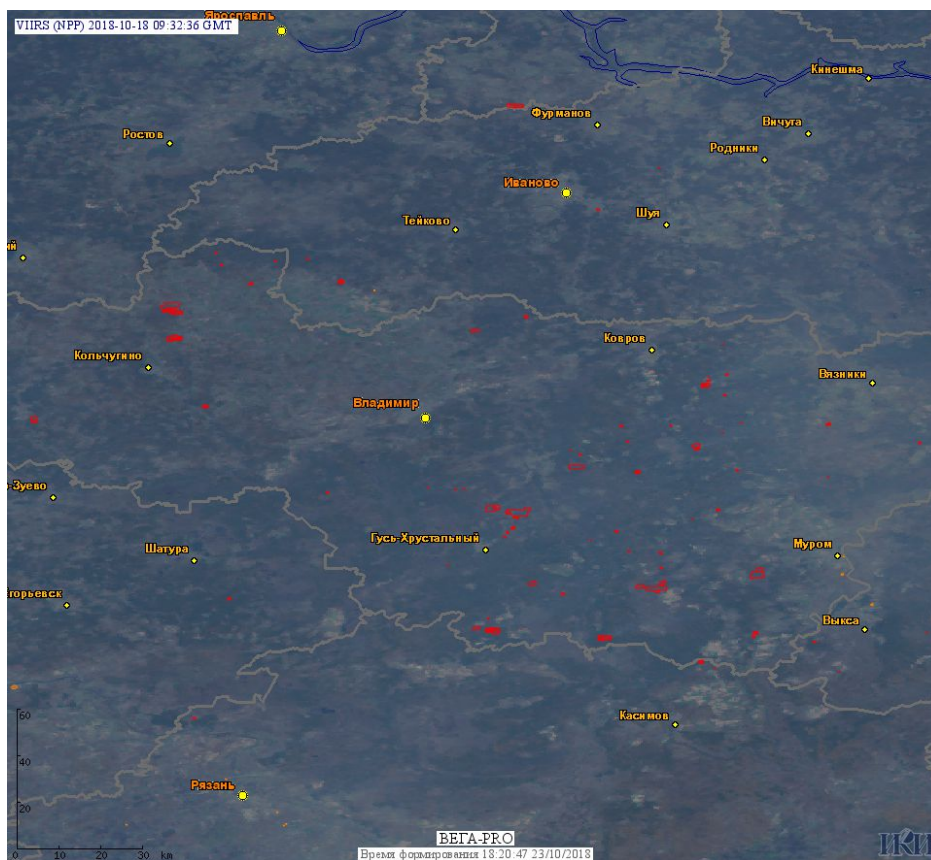


Рис. 1 Пожары в Республике Бурятия



**Рис. 2 Пожары и сельскохозяйственные палы в Краснодарском крае**



**Рис. 3 Пожары во Владимирской области**

(Информация подготовлена на основе данных центров приема НИЦ "Планета" (<http://planet.iitp.ru/index1.html>), спутникового сервиса ВЕГА (<http://pro-vega.ru>) и открытых зарубежных источников)