

Пожарная ситуация в России по спутниковым данным

(обзор ситуации за 25.06.2019)

Всего за сутки 25.06.2019 на территории Российской Федерации (на всех видах территорий, включая сельскохозяйственные земли) по данным спутников Terra и Aqua наблюдалось **342 природных пожара** с активным горением, на которых было зарегистрировано **8655 горячих точек**.

В том числе было зарегистрировано **170 активных пожаров, затрагивающих территории, покрытые лесом (8260 горячих точек)**.

Максимальное число пожаров наблюдалось в Республике Саха (Якутии) (73). На них было зарегистрировано 6455 горячих точек.

По предварительной оценке огнем могло быть затронуто около 41,1 тыс га территории, покрытой лесом.

Для сравнения: 25.06.2018 года на территории России всего наблюдалось **578 природных пожаров**, на которых было зарегистрировано 6259 горячих точек. Из них пожаров, затронувших территорию, покрытую лесом, было 298, на которых было детектировано 5129 горячих точек.

Максимальное число активных пожаров наблюдалось в Сибирском федеральном округе (159), в том числе, на территории Красноярского края (83). На них было зарегистрировано 2665 (Сибирский федеральный округ) и 1766 (Красноярский край) горячих точек.

Огнем было затронуто около 47,8 тыс га территории, покрытой лесом.




Рис. 1 Пожары в Республике Саха (Якутия)




Рис. 2 Пожары в Республике Саха (Якутия)

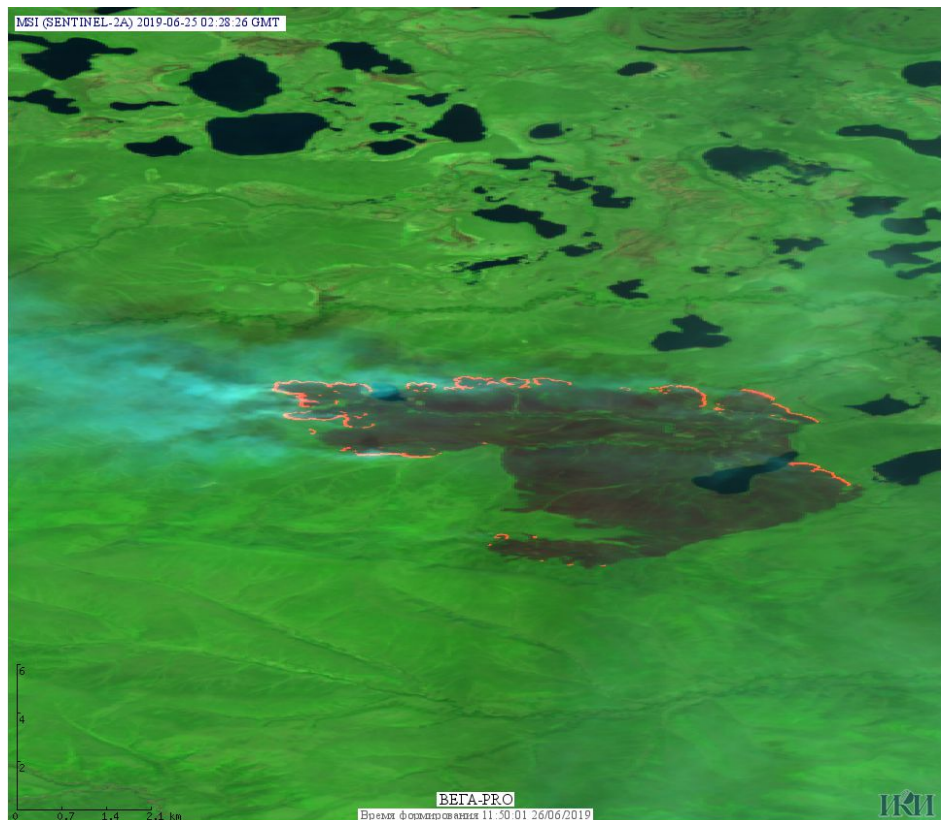


Рис. 3 Пожар в Абыйском улусе Республики Саха (Якутия). Данные SENTINEL-2A.

