

# Пожарная ситуация в России по спутниковым данным

(обзор ситуации за 01.08.2019)

**Всего за сутки 01.08.2019** на территории Российской Федерации (на всех видах территорий, включая сельскохозяйственные земли) по данным спутников Terra и Aqua наблюдалось **636 природных пожаров** с активным горением, на которых было зарегистрировано **51978 горячих точек**.

В том числе было зарегистрировано **444 активных пожара, затрагивающих территории, покрытые лесом (50946 горячих точек)**.

Максимальное число пожаров наблюдалось в Иркутской области (190). На них было зарегистрировано 21020 горячих точек.

По предварительной оценке огнем могло быть затронуто около 84,2 тыс га территории, покрытой лесом.

**Для сравнения: 01.08.2018** года на территории России всего наблюдалось **624 природных пожара**, на которых было зарегистрировано 4369 горячих точек. Из них пожаров, затронувших территорию, покрытую лесом, было 213, на которых были детектированы 2444 горячие точки.

Максимальное число активных пожаров наблюдалось в Приволжском федеральном округе (162), в том числе, на территории Оренбургской области (40). На них было зарегистрировано 1157 (Южный федеральный округ) и 681 (Оренбургская область) горячих точек.

Огнем было затронуто около 11,9 тыс га территории, покрытой лесом.



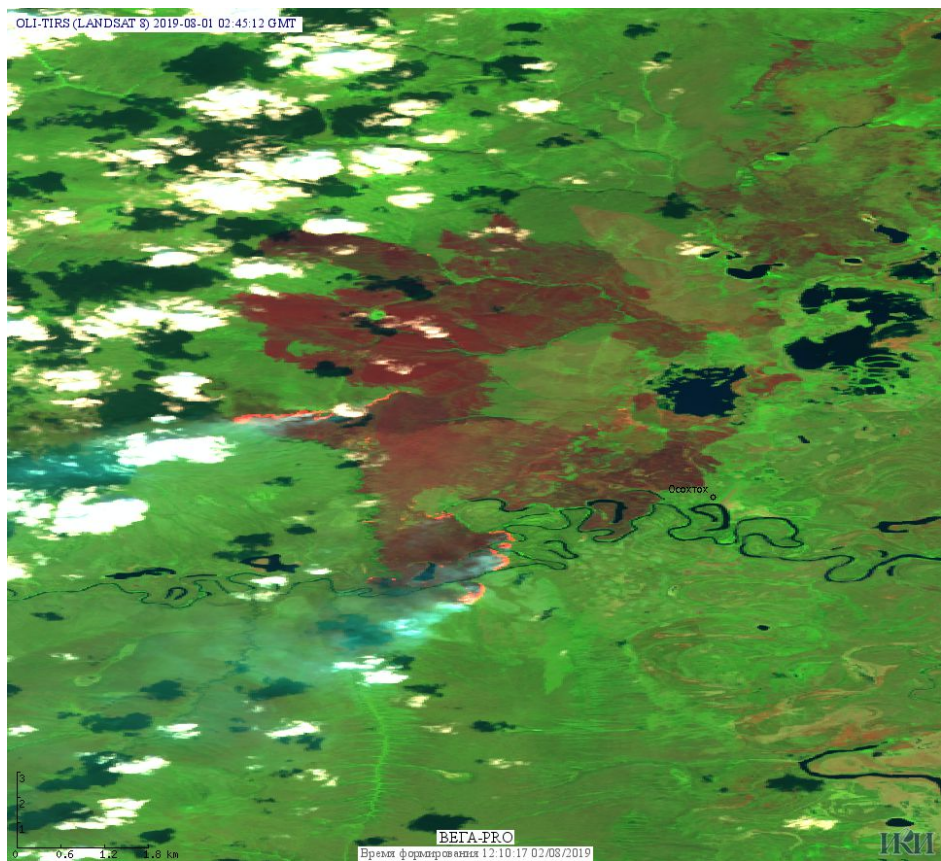


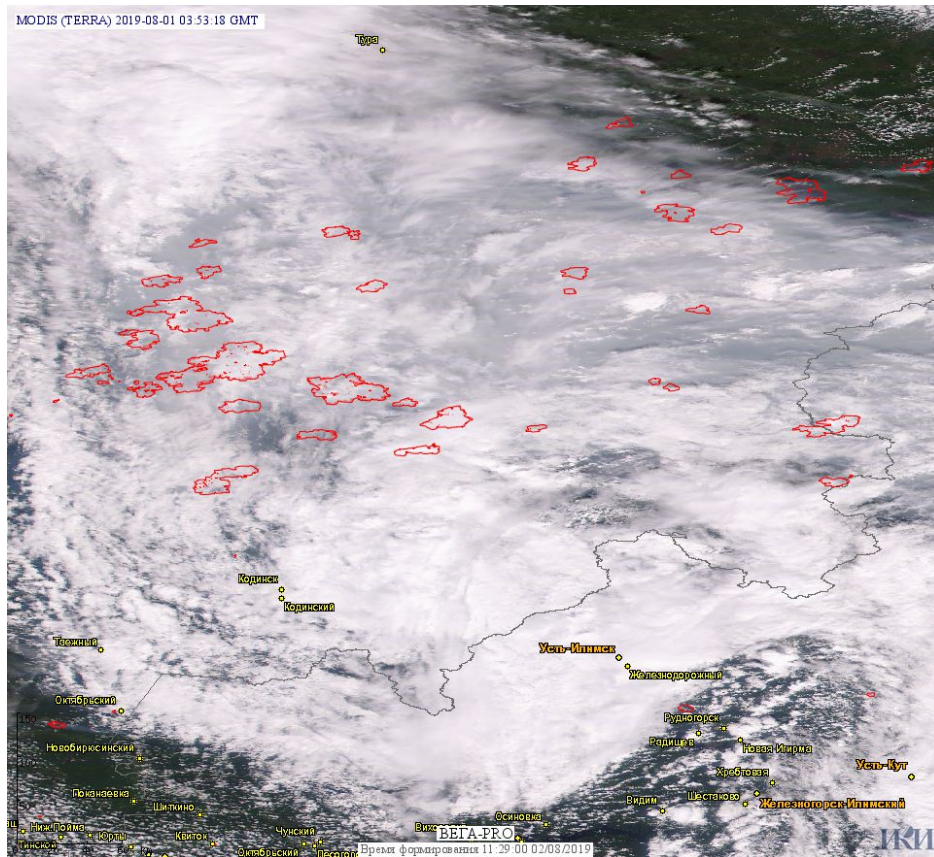
Рис. 1 Пожары в Иркутской области



**Рис. 2** Пожары в Республике Саха (Якутии)



**Рис. 3** Пожары в Верхоянском районе Республики Саха (Якутии). Данные Landsat 8.



**Рис. 4 Пожары в Красноярском крае**

(Информация подготовлена на основе данных центров приема НИЦ "Планета" (<http://planet.iitp.ru/index1.html>), спутникового сервиса ВЕГА (<http://pro-vega.ru>) и открытых зарубежных источников)