

Пожарная ситуация в России по спутниковым данным

(обзор ситуации за 12.08.2020)

Всего за сутки 12.08.2020 на территории Российской Федерации (на всех видах территорий, включая сельскохозяйственные земли) по данным спутников Terra и Aqua наблюдалось **466 природных пожаров** с активным горением, на которых было зарегистрировано **8300 горячих точек**.

В том числе было зарегистрировано **169 активных пожаров, затрагивающих территории, покрытые лесом (6886 горячих точек)**.

Максимальное число пожаров наблюдалось в Красноярском крае (40). На них было зарегистрировано 2376 горячих точек.

По предварительной оценке огнем могло быть затронуто около 16,2 тыс га территории, покрытой лесом.

Для сравнения: 12.08.2019 года на территории России всего наблюдалось **640 природных пожаров**, на которых было зарегистрировано 90997 горячих точек. Из них пожаров, затронувших территорию, покрытую лесом, было 352, на которых было детектировано 890098 горячие точки.

Максимальное число активных пожаров наблюдалось в Сибирском федеральном округе (182), в том числе, на территории Иркутской области (64). На них было зарегистрировано 30790 (Сибирский федеральный округ) и 12587 (Иркутская область) горячих точек.

Огнем было затронуто около 118,1 тыс га территории, покрытой лесом.




Рис. 1 Пожары в Красноярском крае

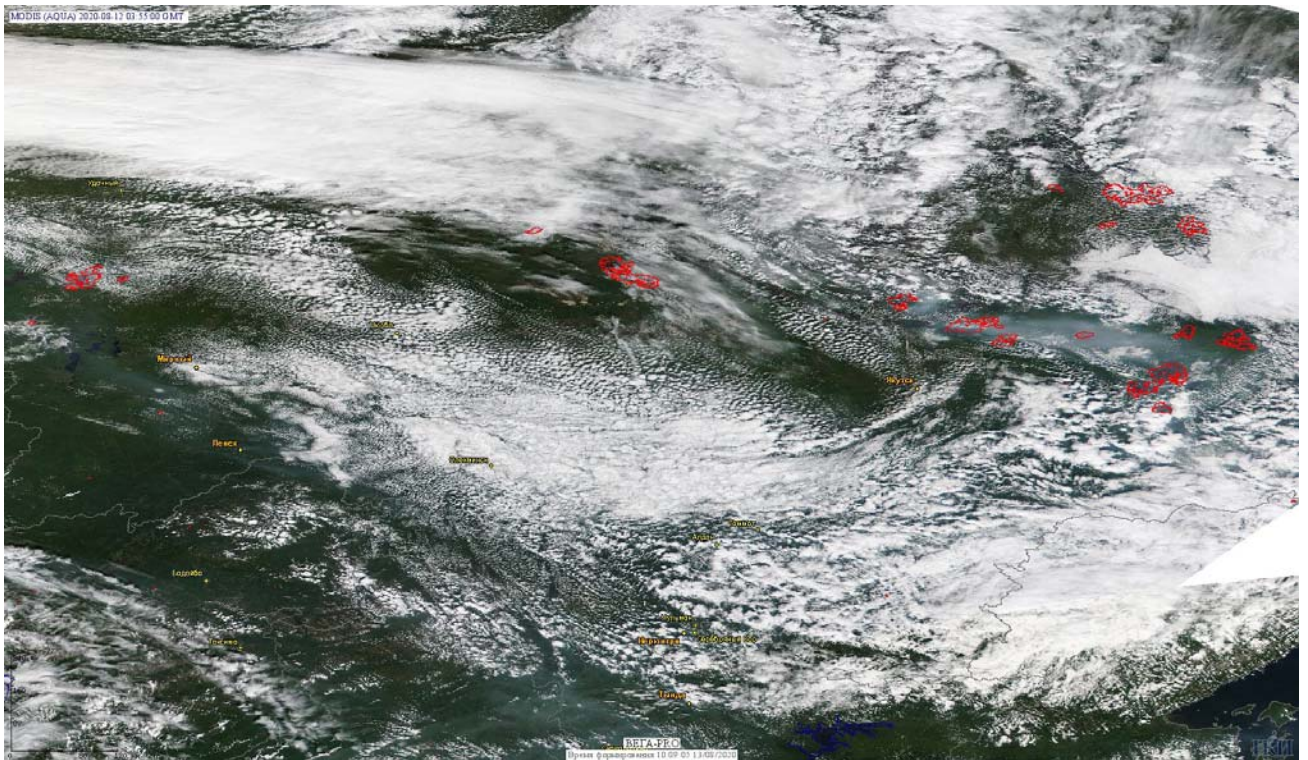


Рис. 2 Пожары в Республике Саха (Якутии)




Рис. 3 Пожары в Иркутской области

(Информация подготовлена на основе данных центров приема НИЦ "Планета" (<http://planet.iitp.ru/index1.html>), спутникового сервиса ВЕГА (<http://pro-vega.ru>) и открытых зарубежных источников)