

## Пожарная ситуация в России по спутниковым данным

(обзор ситуации за 21.08.2020)

**Всего за сутки 21.08.2020** на территории Российской Федерации (на всех видах территорий, включая сельскохозяйственные земли) по данным спутников Terra и Aqua наблюдалось **525 природных пожаров** с активным горением, на которых было зарегистрировано **19614 горячих точек**.

В том числе было зарегистрировано **186 активных пожаров, затрагивающих территории, покрытые лесом (17494 горячие точки)**.

Максимальное число пожаров наблюдалось в Республике Саха (Якутии) (57). На них было зарегистрировано 12815 горячих точек.

По предварительной оценке огнем могло быть затронуто около 38,3 тыс га территории, покрытой лесом.

**Для сравнения: 21.08.2019** года на территории России всего наблюдалось **504 природных пожара**, на которых было зарегистрировано 12630 горячих точек. Из них пожаров, затронувших территорию, покрытую лесом, было 178, на которых было детектировано 10459 горячих точек.

Максимальное число активных пожаров наблюдалось в Центральном федеральном округе (102), в том числе, на территории Орловской области (17). На них было зарегистрировано 426 (Центральный федеральный округ) и 77 (Орловская область) горячих точек.

Огнем было затронуто около 13,1 тыс га территории, покрытой лесом.

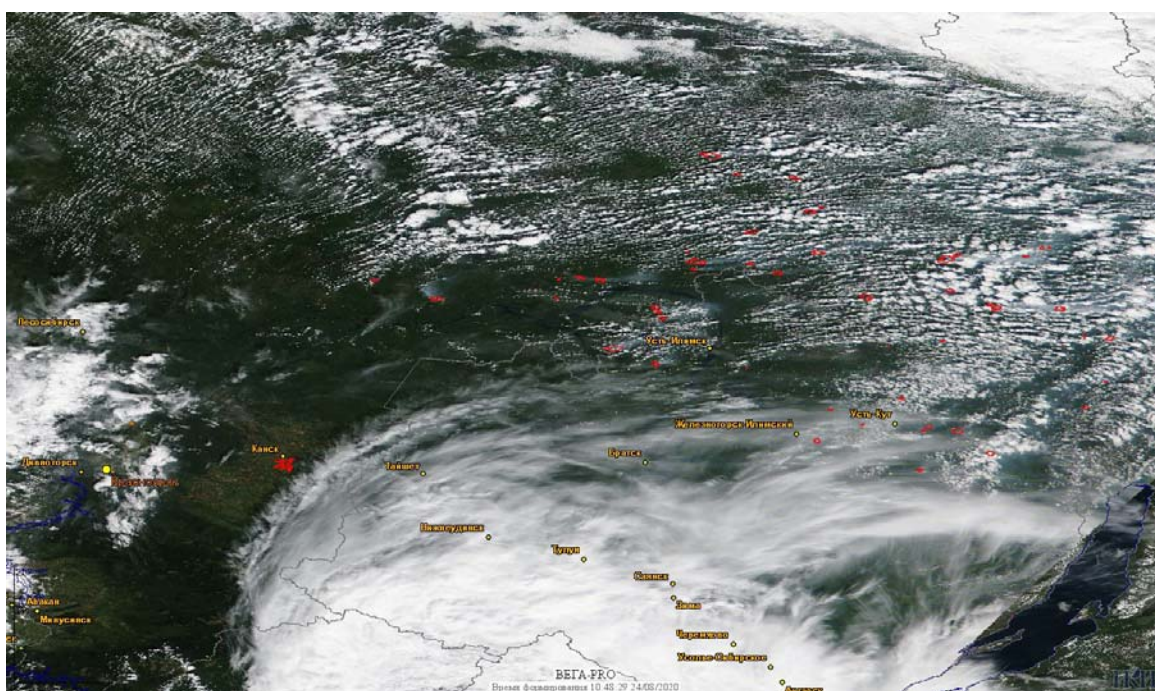


Рис. 1 Пожары в Красноярском крае и Иркутской области

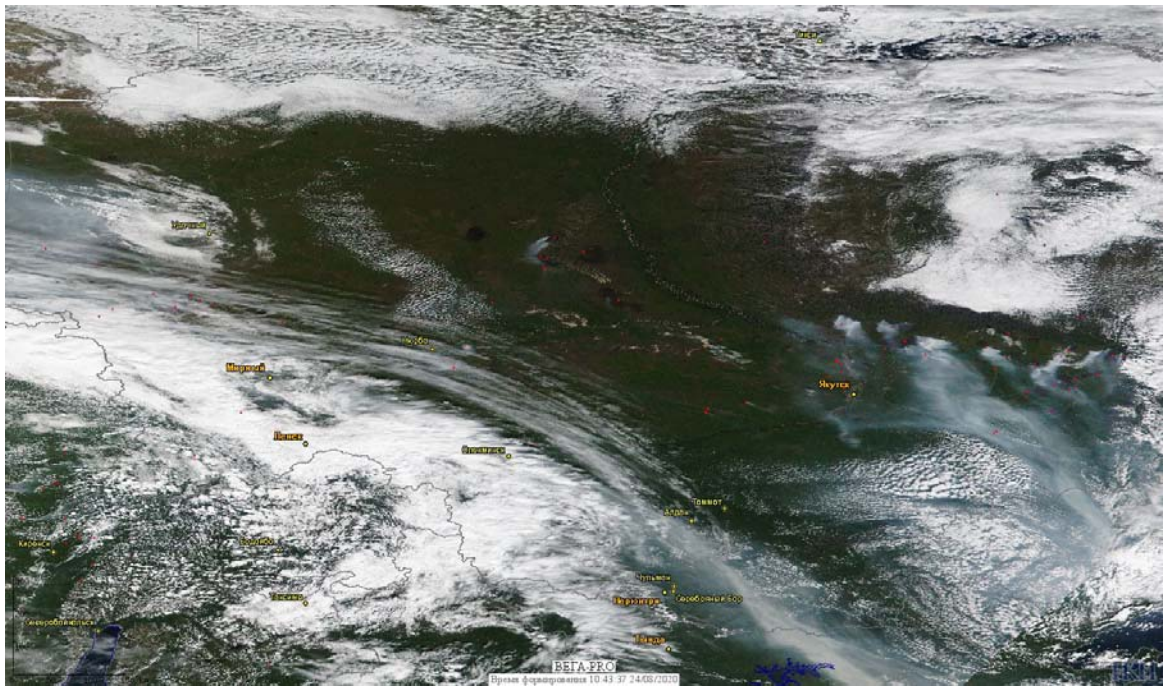


Рис. 2 Пожары в Республике Саха (Якутии)

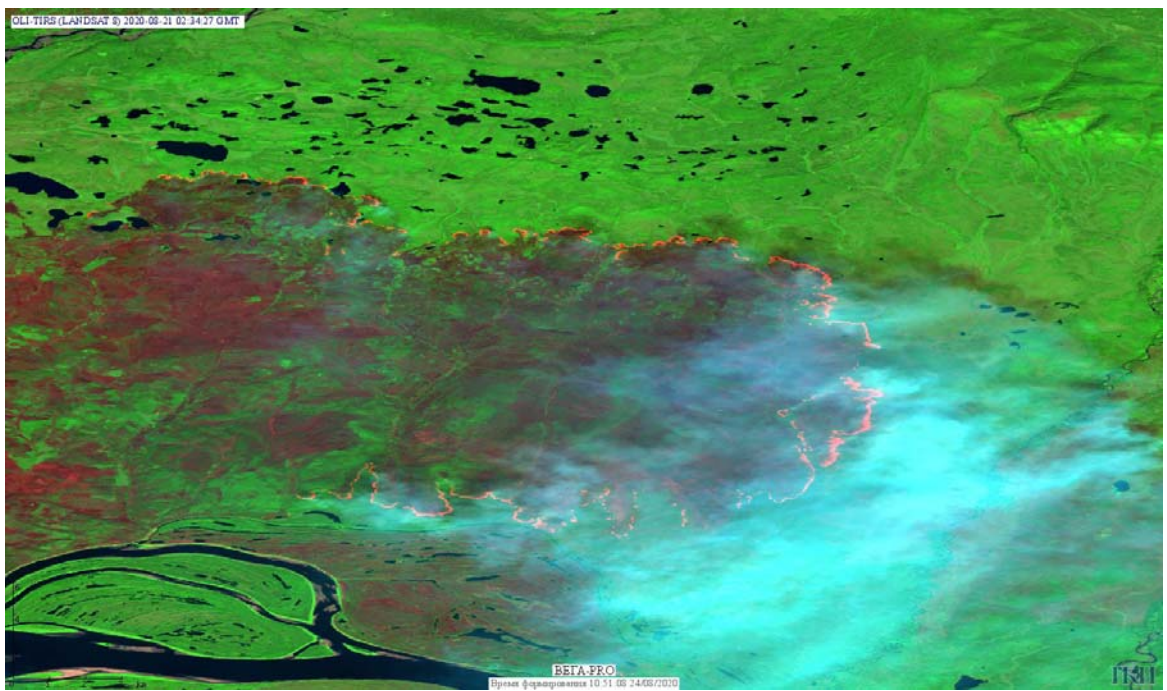


Рис. 3. Пожары в Усть-Алданском улусе Республики Саха (Якутии). Данные Landsat 8.

(Информация подготовлена на основе данных центров приема НИЦ "Планета" (<http://planet.iitp.ru/index1.html>), спутникового сервиса ВЕГА (<http://pro-vega.ru>) и открытых зарубежных источников)