

# Пожарная ситуация в России по спутниковым данным

(обзор ситуации за 02.04.2021)

**Всего за сутки 02.04.2021** на территории Российской Федерации (на всех видах территорий, включая сельскохозяйственные земли) по данным спутников Terra и Aqua наблюдалось **542 природных пожара** с активным горением, на которых было зарегистрировано **3298 горячих точек**.

В том числе было зарегистрировано **143 активных пожара, затрагивающих территории, покрытые лесом (849 горячих точек)**.

Максимальное число пожаров наблюдалось в Ростовской области (77). На них было зарегистрировано 410 горячих точек.

По предварительной оценке огнем могло быть затронуто около 1,9 тыс га территории, покрытой лесом.

**Для сравнения: 02.04.2020** года на территории России всего наблюдалось **1245 природных пожаров**, на которых были зарегистрированы 12393 горячие точки. Из них пожаров, затронувших территорию, покрытую лесом, было 499, на которых было детектировано 8090 горячих точек.

Максимальное число активных пожаров наблюдалось в Сибирском федеральном округе (425), в том числе, на территории Забайкальского края (226). На них было зарегистрировано 6760 (Сибирский федеральный округ) и 4819 (Забайкальский край) горячих точек.

Огнем было затронуто около 37,5 тыс га территории, покрытой лесом.

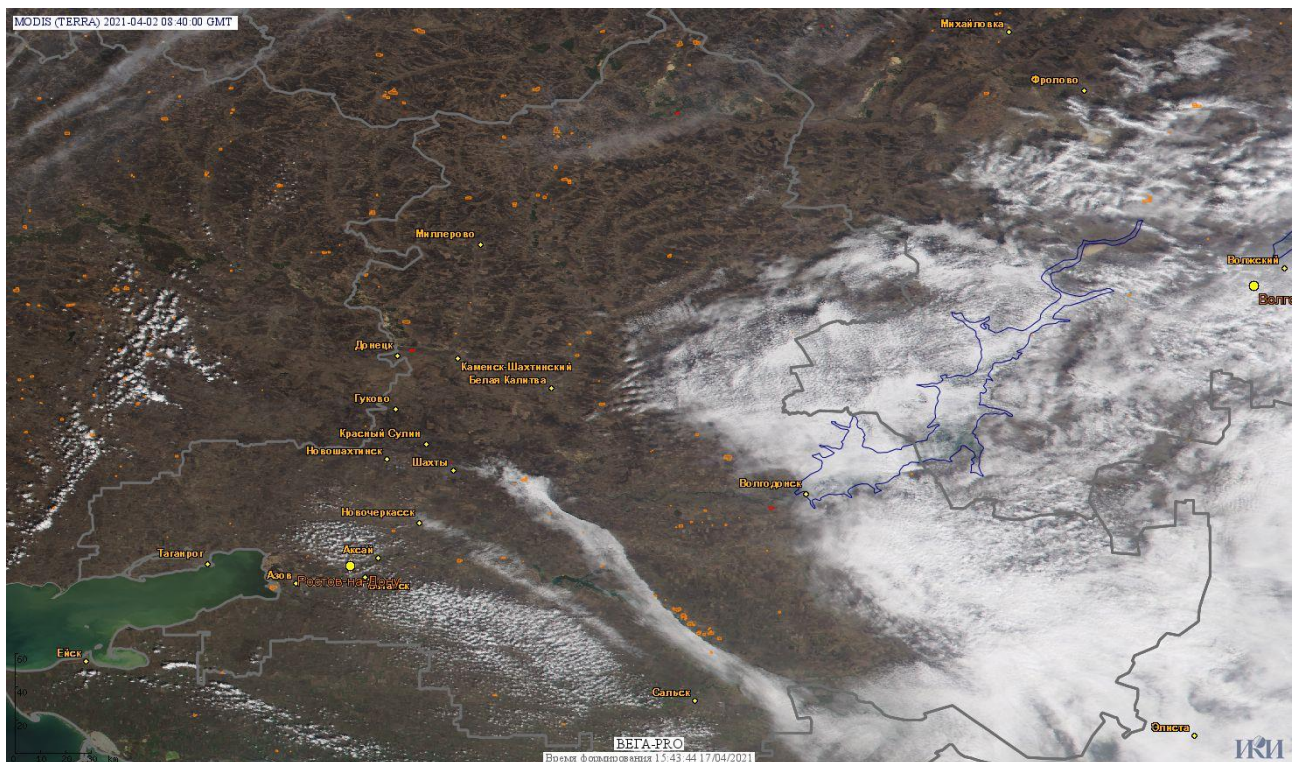


Рис. 1 Пожары и сельскохозяйственные палы в Ростовской области




Рис. 2 Пожары и сельскохозяйственные палы в Забайкальском крае

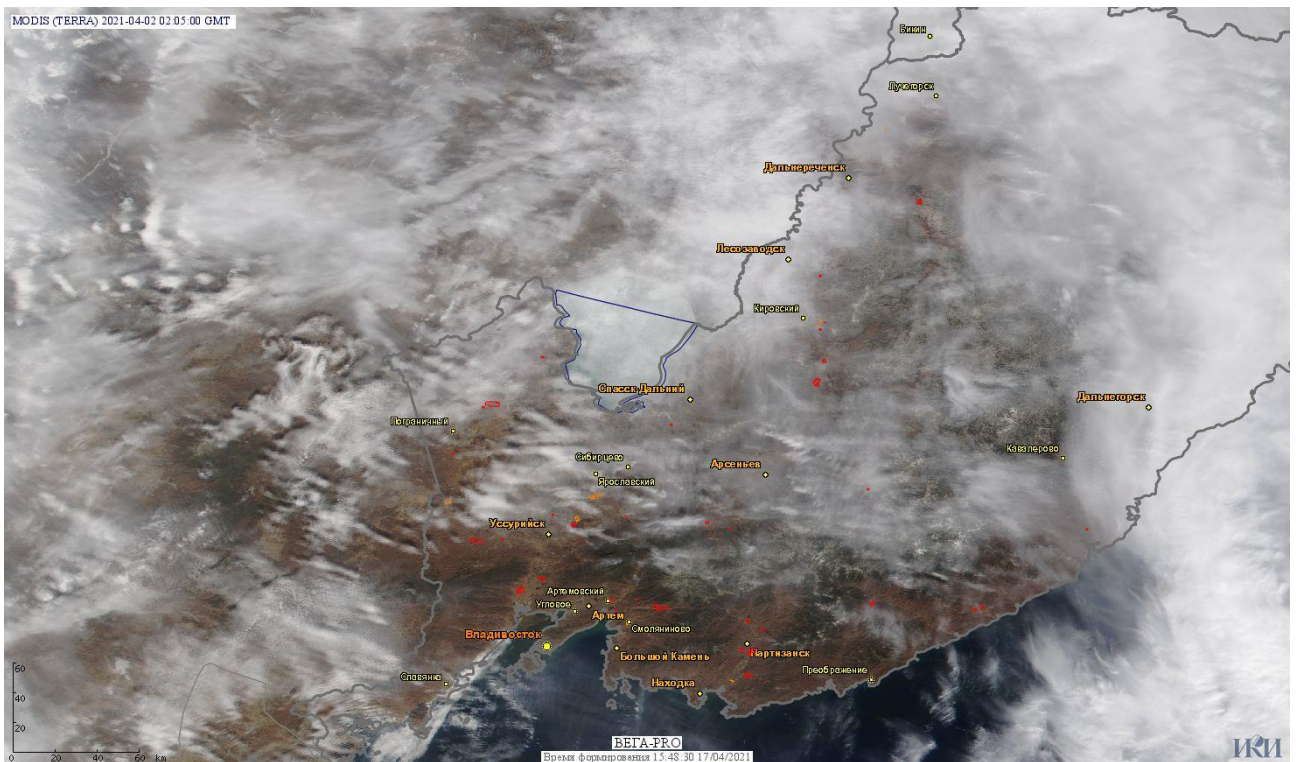


Рис. 3 Пожары и сельскохозяйственные палы в Приморском крае

(Информация подготовлена на основе данных центров приема НИЦ "Планета" (<http://planet.iitp.ru/index1.html>), спутникового сервиса ВЕГА (<http://pro-vega.ru>) и открытых зарубежных источников)