

Пожарная ситуация в России по спутниковым данным

(обзор ситуации за 06.04.2021)

Всего за сутки 06.04.2021 на территории Российской Федерации (на всех видах территорий, включая сельскохозяйственные земли) по данным спутников Terra и Aqua наблюдалось **965 природных пожаров** с активным горением, на которых были зарегистрированы **10123 горячие точки**.

В том числе было зарегистрировано **466 активных пожаров, затрагивающих территории, покрытые лесом (7011 горячих точек)**.

Максимальное число пожаров наблюдалось в Приморском крае (286). На них было зарегистрировано 4797 горячих точек.

По предварительной оценке огнем могло быть затронуто около 22,5 тыс га территории, покрытой лесом.

Для сравнения: 06.04.2020 года на территории России всего наблюдалось **1412 природных пожаров**, на которых были зарегистрированы 12323 горячие точки. Из них пожаров, затронувших территорию, покрытую лесом, было 518, на которых было детектировано 8117 горячих точек.

Максимальное число активных пожаров наблюдалось в Сибирском федеральном округе (420), в том числе, на территории Забайкальского края (115). На них было зарегистрировано 6184 (Сибирский федеральный округ) и 2482 (Забайкальский край) горячих точек.

Огнем было затронуто около 34,1 тыс га территории, покрытой лесом.

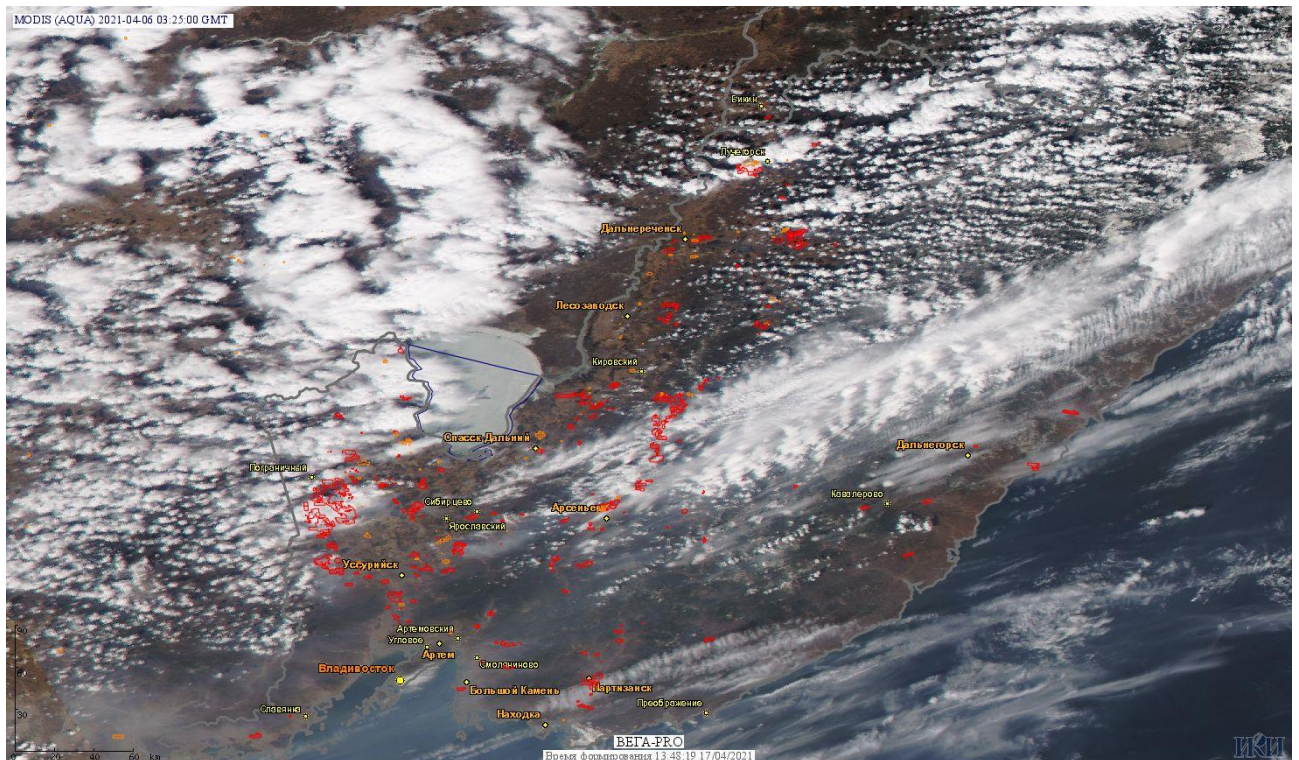


Рис. 1 Пожары и сельскохозяйственные палы в Приморском крае

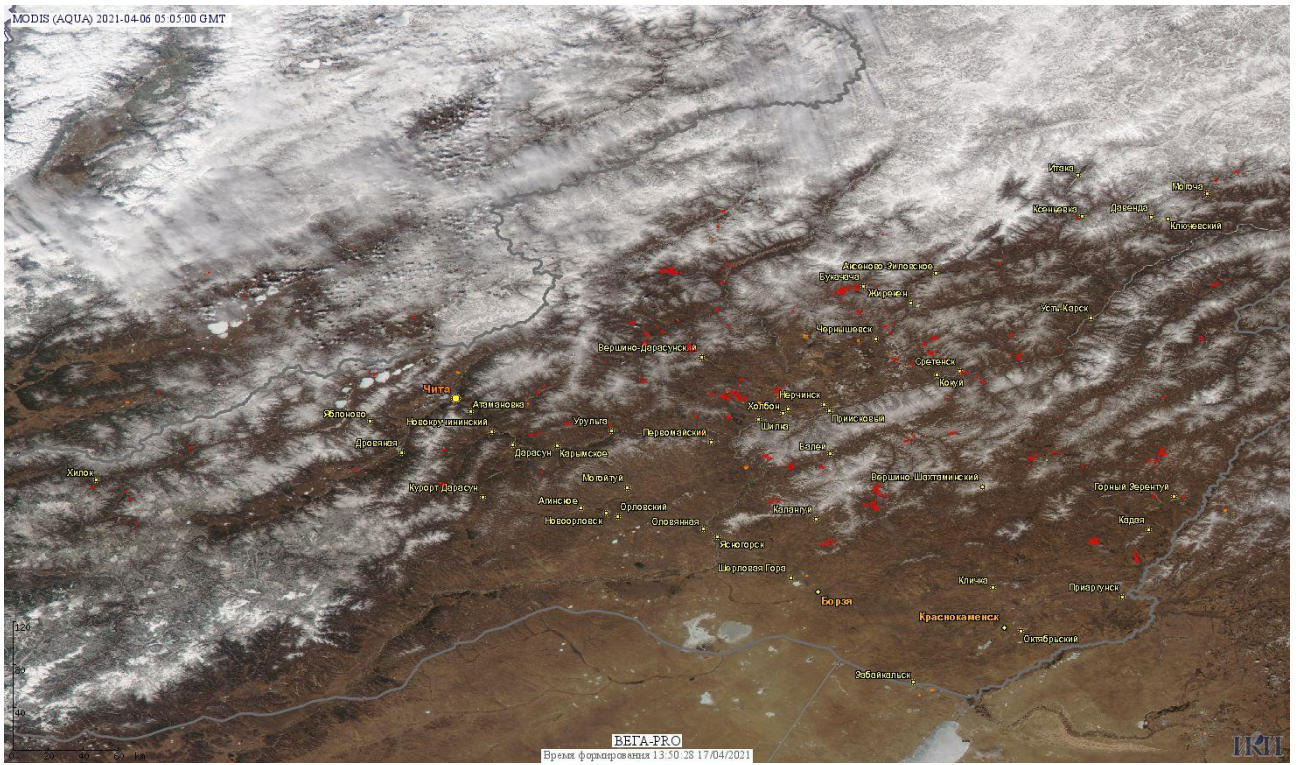


Рис.2 Пожары и сельскохозяйственные палы в Забайкальском крае и Республике Бурятия

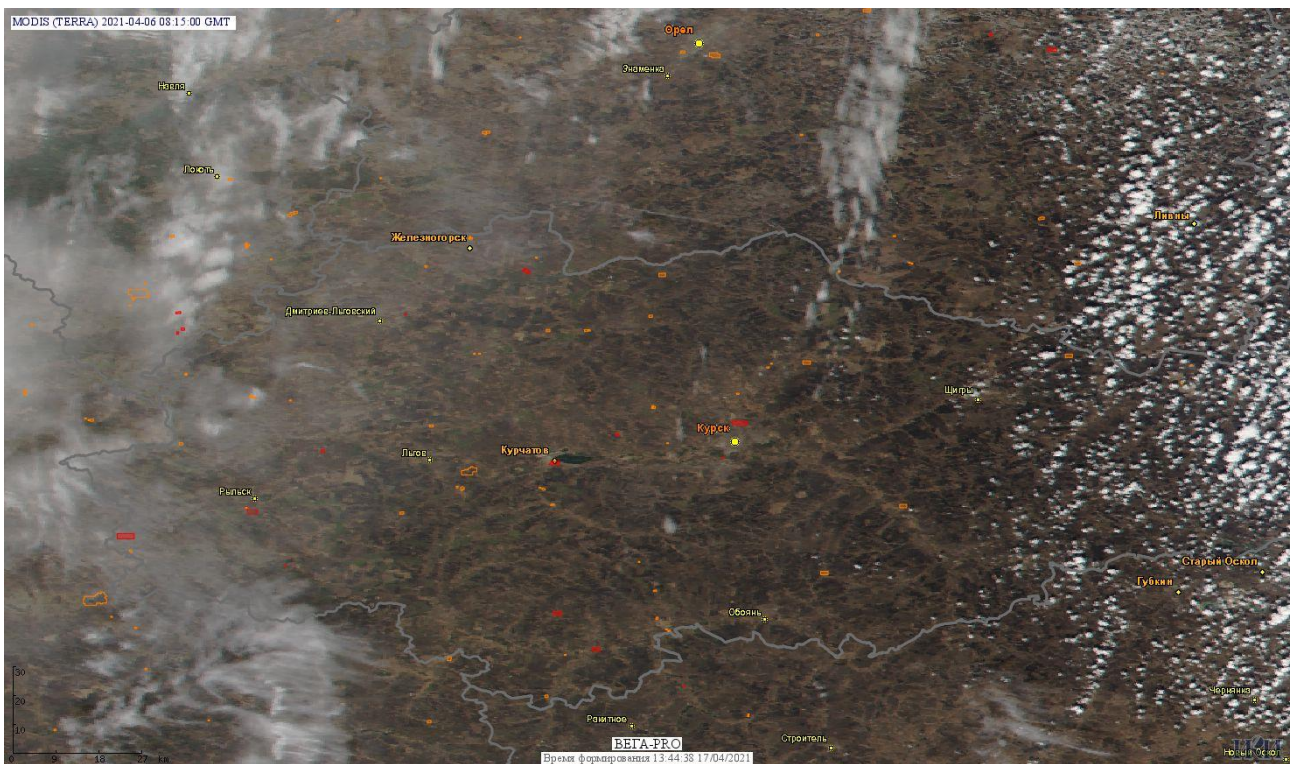


Рис.3 Пожары и сельскохозяйственные палы в Курской области

(Информация подготовлена на основе данных центров приема НИЦ "Планета" (<http://planet.iitp.ru/index1.html>), спутникового сервиса ВЕГА (<http://pro-vega.ru>) и открытых зарубежных источников)