

Пожарная ситуация в России по спутниковым данным

(обзор ситуации за 08.04.2021)

Всего за сутки 08.04.2021 на территории Российской Федерации (на всех видах территорий, включая сельскохозяйственные земли) по данным спутников Terra и Aqua наблюдалось **735 природных пожаров** с активным горением, на которых было зарегистрировано **9514 горячих точек**.

В том числе было зарегистрировано **403 активных пожара, затрагивающих территории, покрытые лесом (6290 горячих точек)**.

Максимальное число пожаров наблюдалось в Забайкальском крае (253). На них было зарегистрировано 4540 горячих точек.

По предварительной оценке огнем могло быть затронуто около 17,9 тыс га территории, покрытой лесом.

Для сравнения: 08.04.2020 года на территории России всего наблюдалось **2146 природных пожаров**, на которых были зарегистрированы 15583 горячие точки. Из них пожаров, затронувших территорию, покрытую лесом, было 770, на которых было детектировано 9608 горячих точек.

Максимальное число активных пожаров наблюдалось в Центральном федеральном округе (725), в том числе, на территории Смоленской области (139). На них было зарегистрировано 2935 (Центральный федеральный округ) и 591 (Смоленская область) горячих точек.

Огнем было затронуто около 36,8 тыс га территории, покрытой лесом.

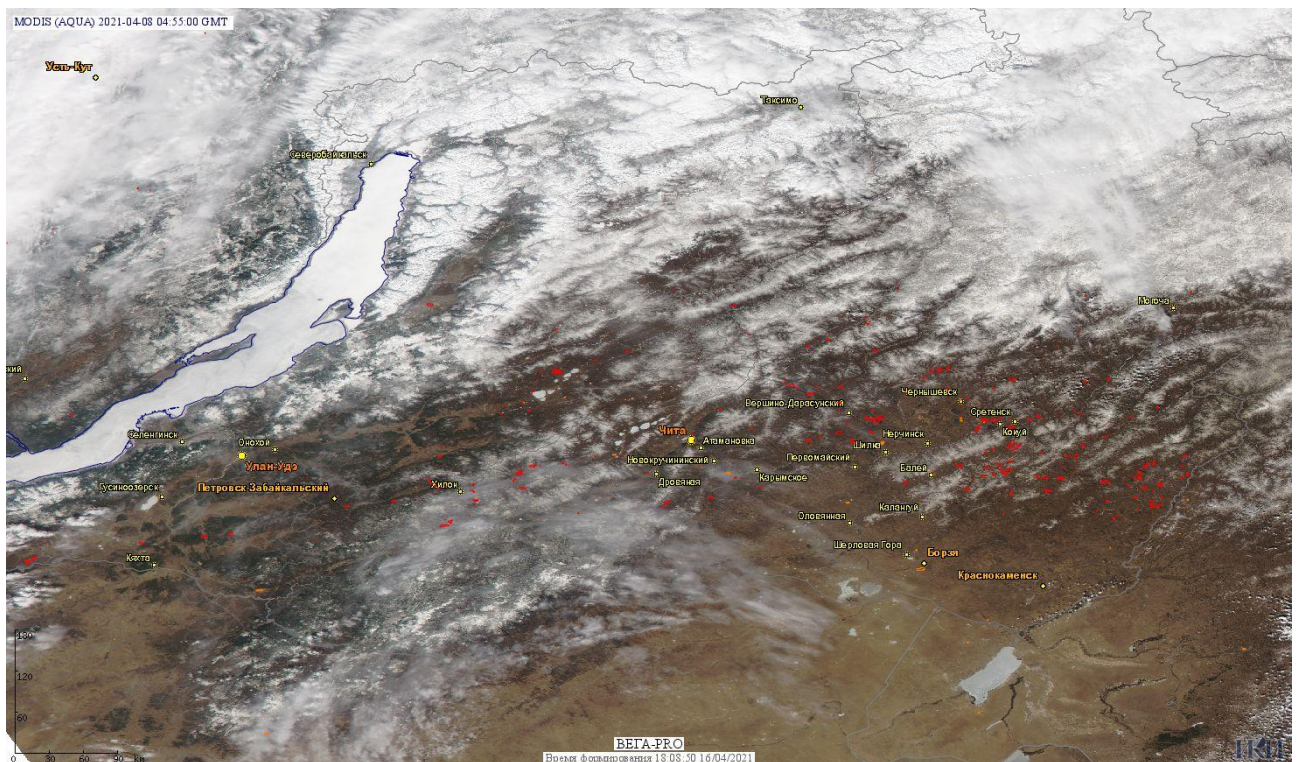


Рис.1 Пожары и сельскохозяйственные палы в Забайкальском крае и Республике Бурятия

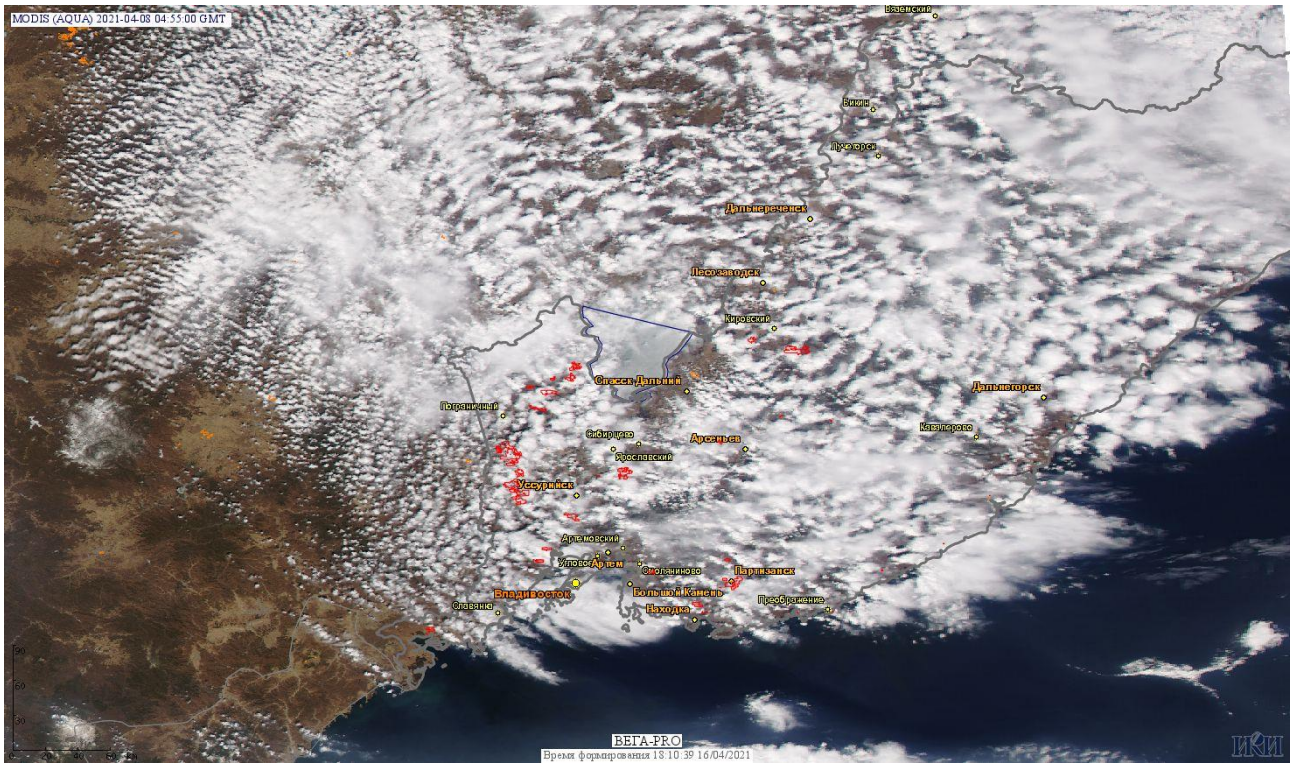


Рис. 2 Пожары и сельскохозяйственные палы в Приморском крае

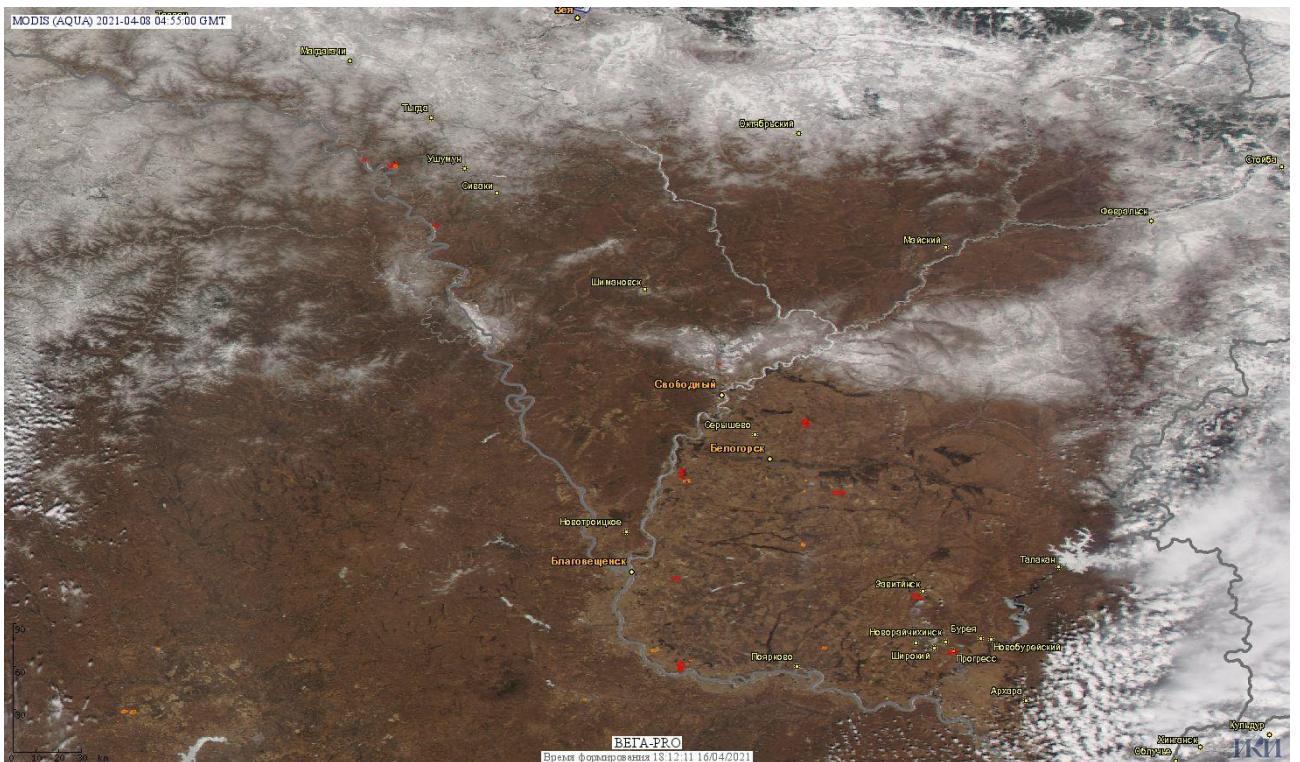


Рис. 3 Пожары и сельскохозяйственные палы в Амурской области

(Информация подготовлена на основе данных центров приема НИЦ "Планета" (<http://planet.iitp.ru/index1.html>), спутникового сервиса ВЕГА (<http://pro-vega.ru>) и открытых зарубежных источников)