

Пожарная ситуация в России по спутниковым данным

(обзор ситуации за 12.04.2021)

Всего за сутки 12.04.2021 на территории Российской Федерации (на всех видах территорий, включая сельскохозяйственные земли) по данным спутников Terra и Aqua наблюдалось **1560 природных пожаров** с активным горением, на которых были зарегистрированы **12454 горячие точки**.

В том числе было зарегистрировано **534 активных пожара, затрагивающих территории, покрытые лесом (5030 горячих точек)**.

Максимальное число пожаров наблюдалось в Смоленской области (168). На них было зарегистрировано 2205 горячих точек.

По предварительной оценке огнем могло быть затронуто около 10,0 тыс га территории, покрытой лесом.

Для сравнения: 12.04.2020 года на территории России всего наблюдалось **2027 природных пожаров**, на которых было зарегистрировано 37119 горячих точек. Из них пожаров, затронувших территорию, покрытую лесом, было 973, на которых было детектировано 28340 горячих точек.

Максимальное число активных пожаров наблюдалось в Сибирском федеральном округе (1073), в том числе, на территории Омской области (283). На них было зарегистрировано 28618 (Сибирский федеральный округ) и 4769 (Омская область) горячих точек.

Огнем было затронуто около 105,6 тыс га территории, покрытой лесом.




Рис. 1 Пожары и сельскохозяйственные палы в Смоленской области

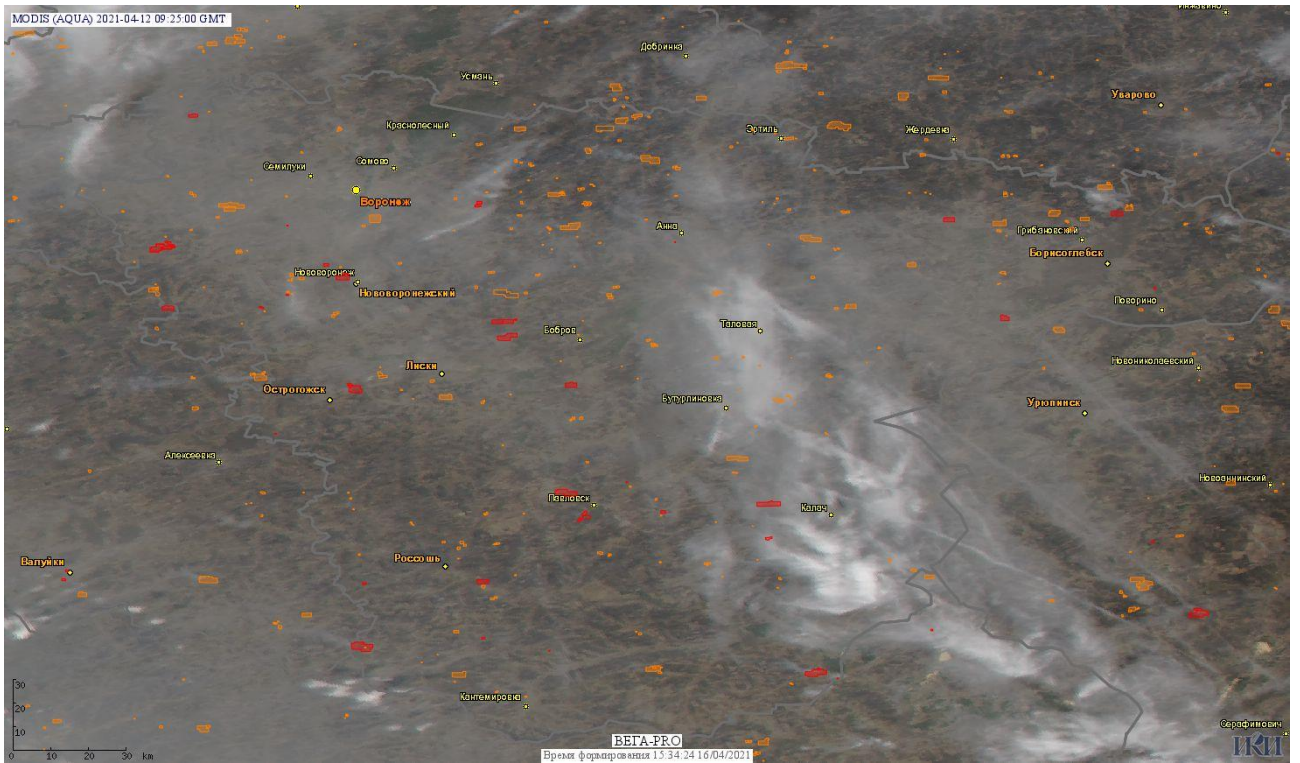


Рис. 2 Пожары и сельскохозяйственные палы в Воронежской области

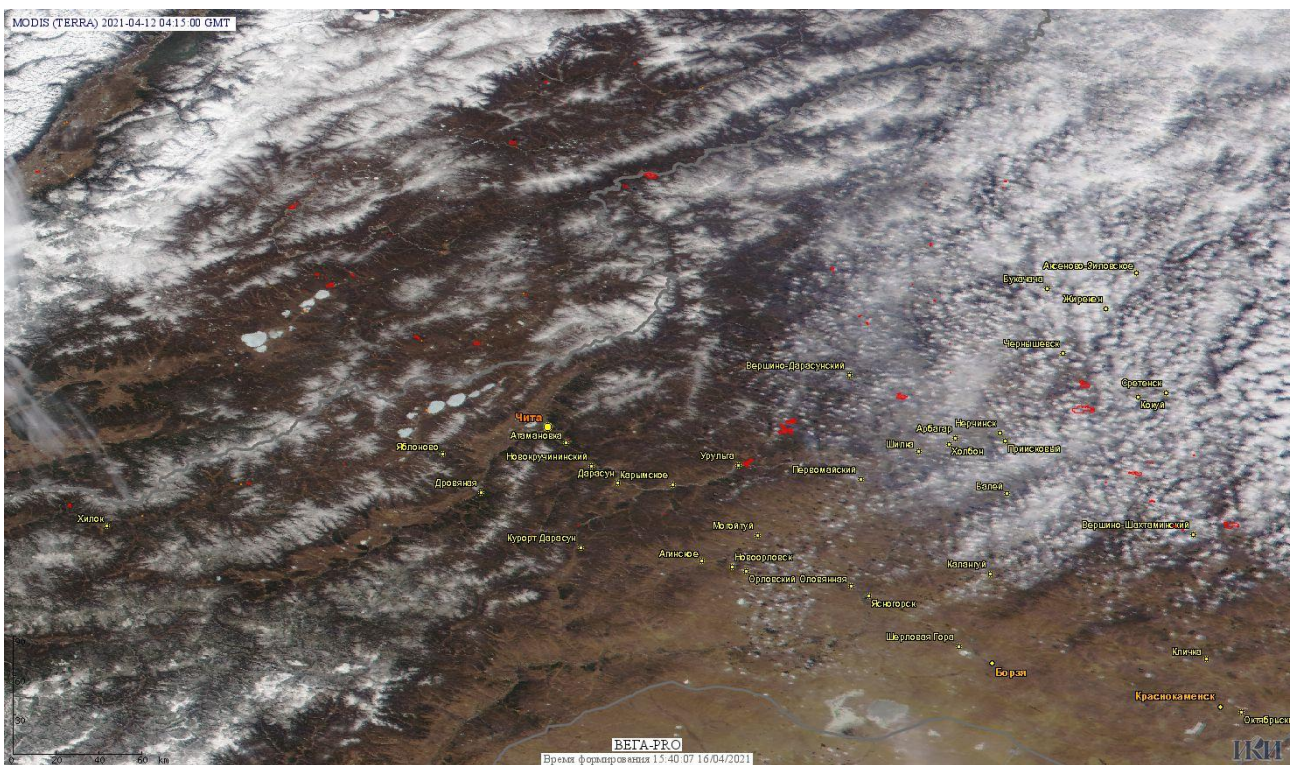


Рис. 3 Пожары и сельскохозяйственные палы в Забайкальском крае и Республике Бурятия

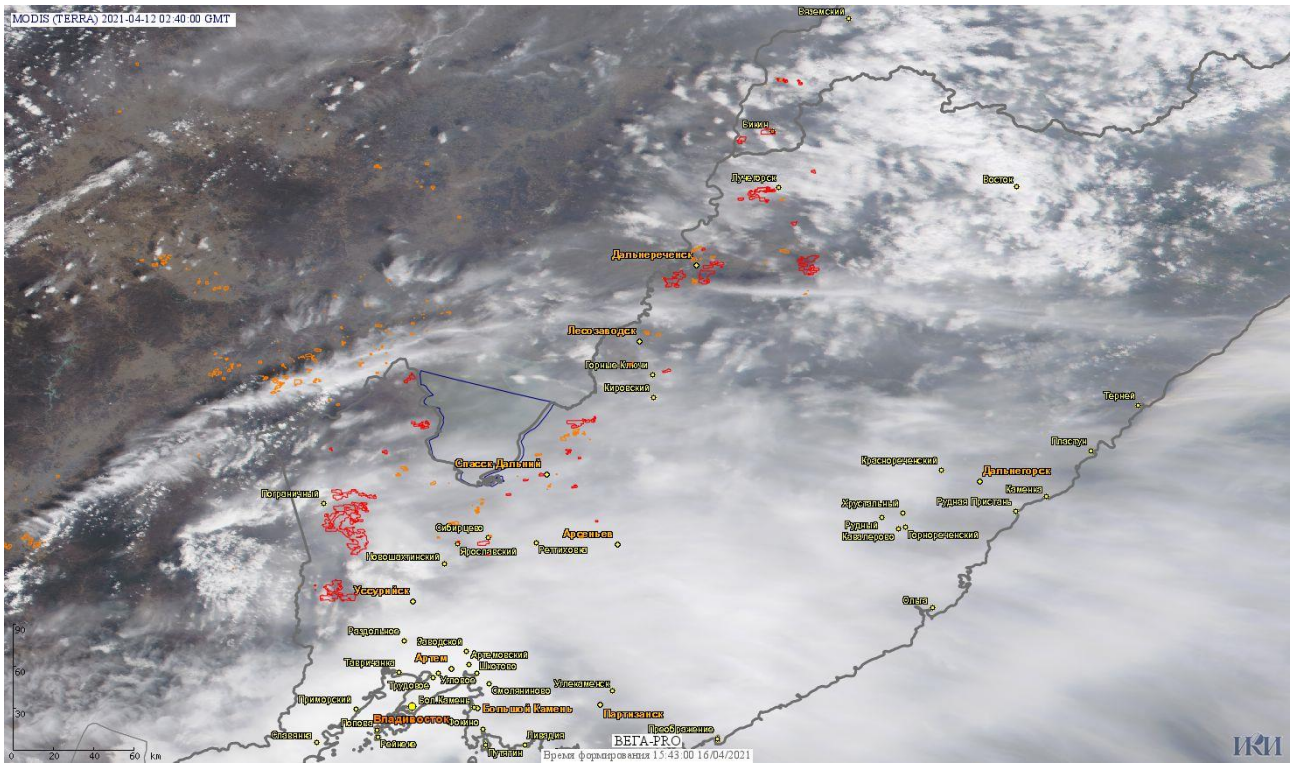


Рис. 4 Пожары и сельскохозяйственные палы в Приморском крае

(Информация подготовлена на основе данных центров приема НИЦ "Планета" (<http://planet.iitp.ru/index1.html>), спутникового сервиса ВЕГА (<http://pro-vega.ru>) и открытых зарубежных источников)