

# Пожарная ситуация в России по спутниковым данным

(обзор ситуации за 05.05.2021)

**Всего за сутки 05.05.2021** на территории Российской Федерации (на всех видах территорий, включая сельскохозяйственные земли) по данным спутников Terra и Aqua наблюдалось **723 природных пожара** с активным горением, на которых было зарегистрировано **16089 горячих точек**.

В том числе было зарегистрировано **348 активных пожаров, затрагивающих территории, покрытые лесом (13884 горячие точки)**.

Максимальное число пожаров наблюдалось в Омской области (98). На них было зарегистрировано 3347 горячих точек.

По предварительной оценке огнем могло быть затронуто около 64,7 тыс га территории, покрытой лесом.

**Для сравнения: 05.05.2020** года на территории России всего наблюдалось **676 природных пожаров**, на которых было зарегистрировано 7577 горячих точек. Из них пожаров, затронувших территорию, покрытую лесом, было 272, на которых было детектировано 5414 горячих точек.

Максимальное число активных пожаров наблюдалось в Приволжском федеральном округе (238), в том числе, на территории Оренбургской области (55). На них было зарегистрировано 1593 (Приволжский федеральный округ) и 362 (Оренбургская область) горячих точек.

Огнем было затронуто около 26,4 тыс га территории, покрытой лесом.




Рис. 1 Пожары и сельскохозяйственные палы в Омской и Тюменской областях

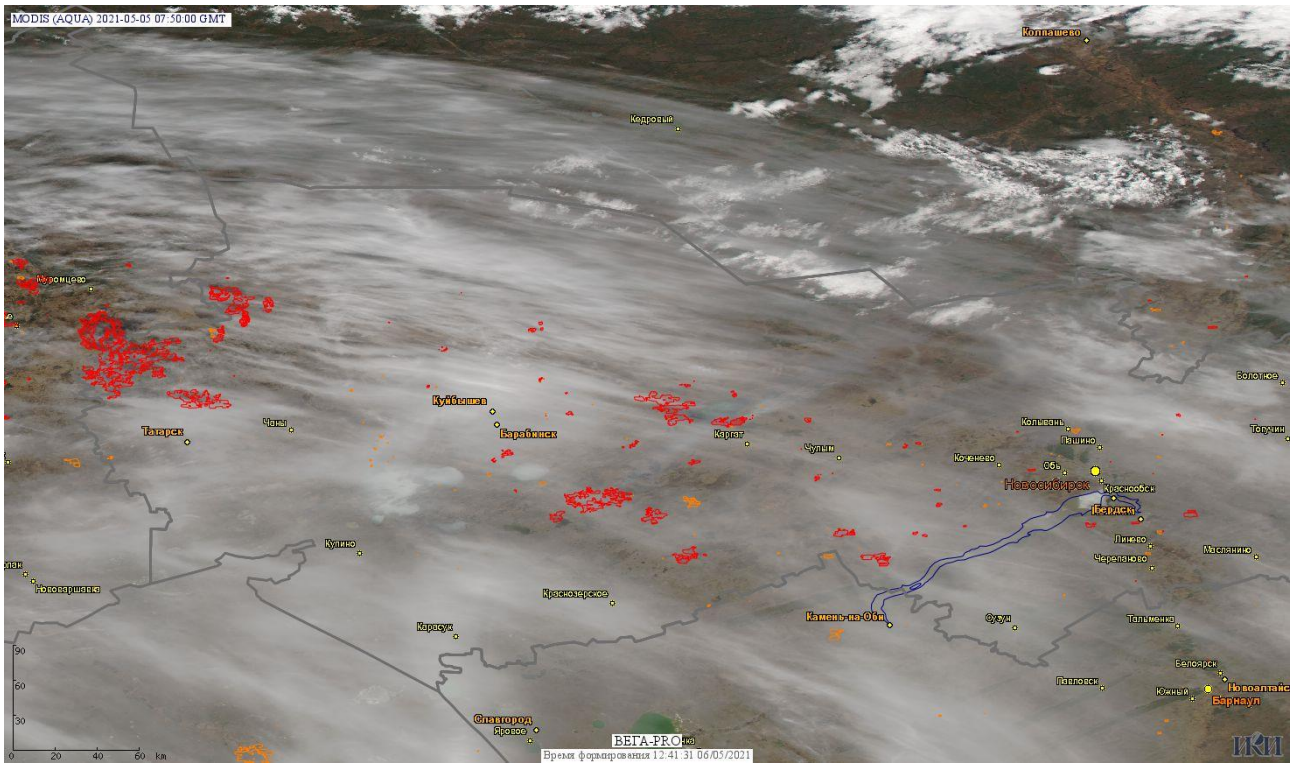


Рис. 2 Пожары и сельскохозяйственные палы в Новосибирской области

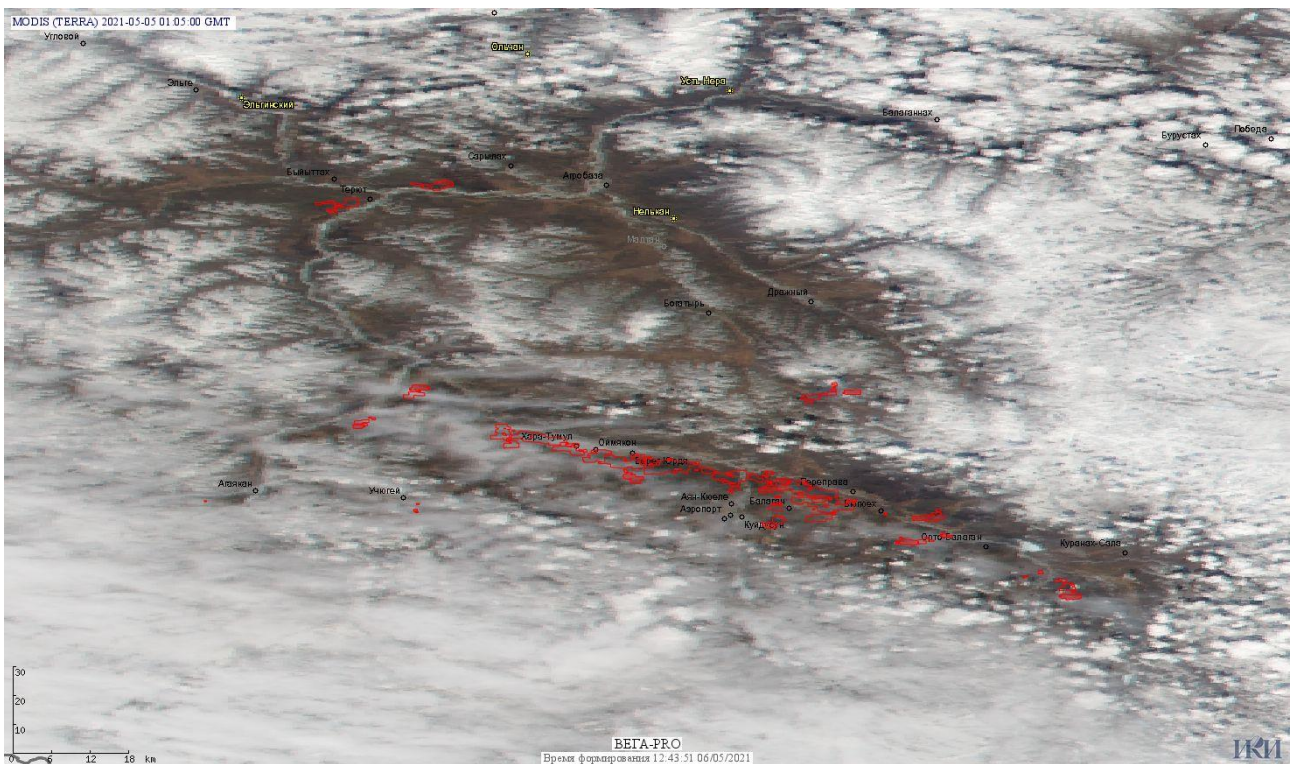


Рис. 3 Пожары и сельскохозяйственные палы в Республике Саха (Якутии)

(Информация подготовлена на основе данных центров приема НИЦ "Планета" (<http://planet.iitp.ru/index1.html>), спутникового сервиса ВЕГА (<http://pro-vega.ru>) и открытых зарубежных источников)