

# Пожарная ситуация в России по спутниковым данным

(обзор ситуации за 11.08.2021)

**Всего за сутки 11.08.2021** на территории Российской Федерации (на всех видах территорий, включая сельскохозяйственные земли) по данным спутников Terra и Aqua наблюдалось **494 природных пожара** с активным горением, на которых было зарегистрировано **114218 горячих точек**.

В том числе было зарегистрировано **264 активных пожара, затрагивающих территории, покрытые лесом (112400 горячих точек)**.

Максимальное число пожаров наблюдалось в Республике Саха (Якутии) (156). На них было зарегистрировано 97256 горячих точек.

По предварительной оценке огнем могло быть затронуто около 116,4 тыс га территории, покрытой лесом.

**Для сравнения: 11.08.2020** года на территории России всего наблюдалось **637 природных пожаров**, на которых было зарегистрировано 11100 горячих точек. Из них пожаров, затронувших территорию, покрытую лесом, было 233, на которых было детектировано 7898 горячих точек.

Максимальное число активных пожаров наблюдалось в Сибирском федеральном округе (149), в том числе, на территории Красноярского края (41). На них было зарегистрировано 4233 (Сибирский федеральный округ) и 1502 (Красноярский край) горячих точек.

Огнем было затронуто около 16,5 тыс га территории, покрытой лесом.




Рис.1 Пожары в Республике Саха (Якутии)




Рис.2 Пожары в Оймяконском улусе Республики Саха (Якутии). Данные SENTINEL-2A

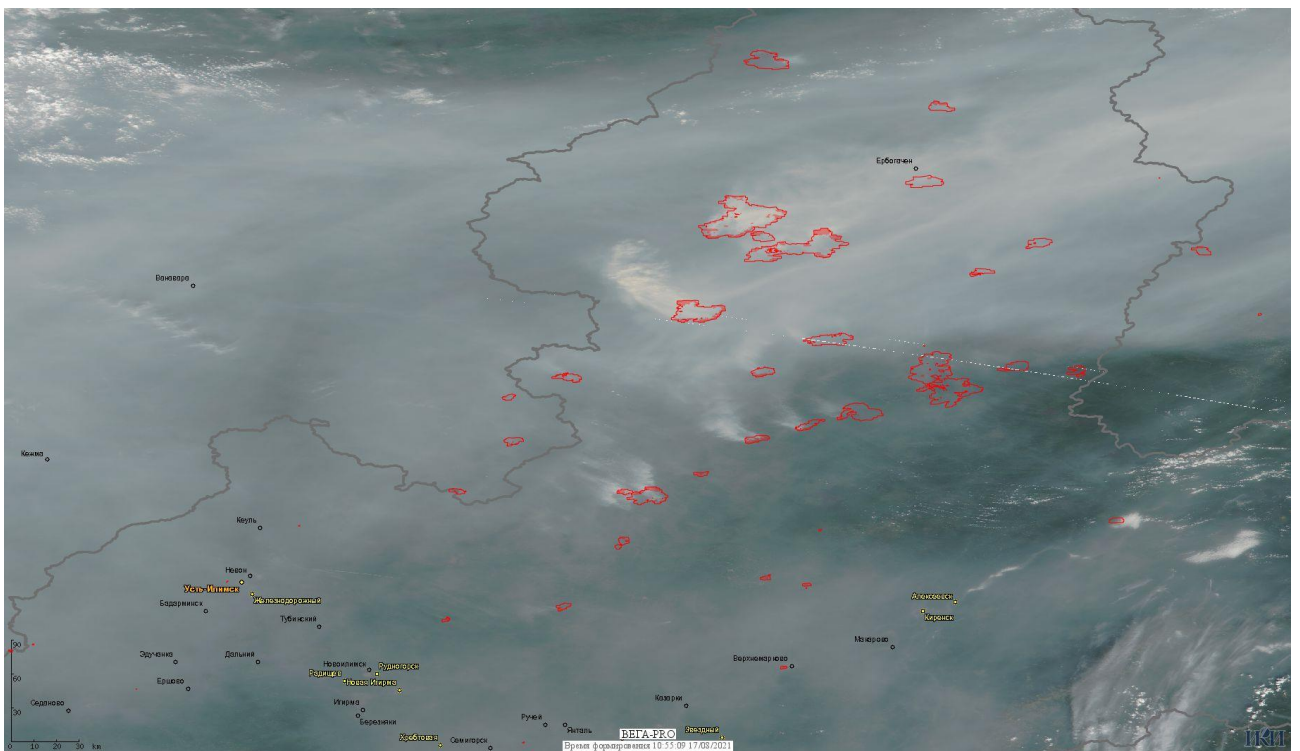


Рис.3 Пожары в Иркутской области




Рис. 4 Пожары в Катангском районе Иркутской области. Данные SENTINEL-2B

(Информация подготовлена на основе данных центров приема НИЦ "Планета" (<http://planet.iitp.ru/index1.html>), спутникового сервиса ВЕГА (<http://pro-vega.ru>) и открытых зарубежных источников)