

# Пожарная ситуация в России по спутниковым данным

(обзор ситуации за 19.06.2022)

**Всего за сутки 19.06.2022** на территории Российской Федерации (на всех видах территорий, включая сельскохозяйственные земли) по данным спутников Terra и Aqua наблюдалось **306 природных пожаров** с активным горением, на которых было зарегистрировано **5139 горячих точек**.

В том числе было зарегистрировано **113 активных пожаров, затрагивающих территории, покрытые лесом (4024 горячие точки)**.

Максимальное число пожаров наблюдалось в Ямало-Ненецком а.о. (28). На них было зарегистрировано 646 горячих точек.

По предварительной оценке огнем могло быть затронуто около 8,0 тыс га территории, покрытой лесом.

**Для сравнения: 19.06.2021** года на территории России всего наблюдалось **329 природных пожаров**, на которых было зарегистрировано 3590 горячих точек. Из них пожаров, затронувших территорию, покрытую лесом, было 134, на которых было детектировано 2520 горячих точек.

Максимальное число активных пожаров наблюдалось в Сибирском федеральном округе (78), в том числе, на территории Иркутской области (26). На них было зарегистрировано 685 (Сибирский федеральный округ) и 421 (Иркутская область) горячих точек.

Огнем было затронуто около 4,8 тыс га территории, покрытой лесом.

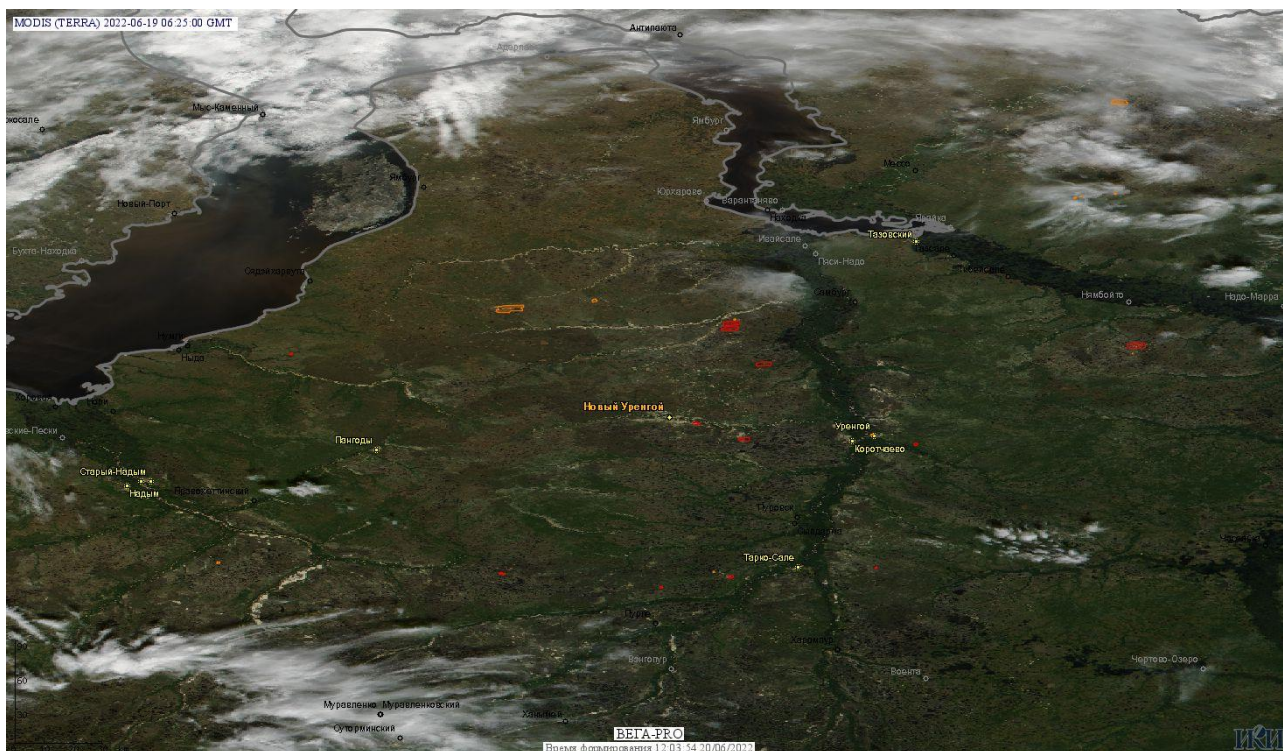


Рис. 1 Пожары в Ямало-Ненецком а.о.



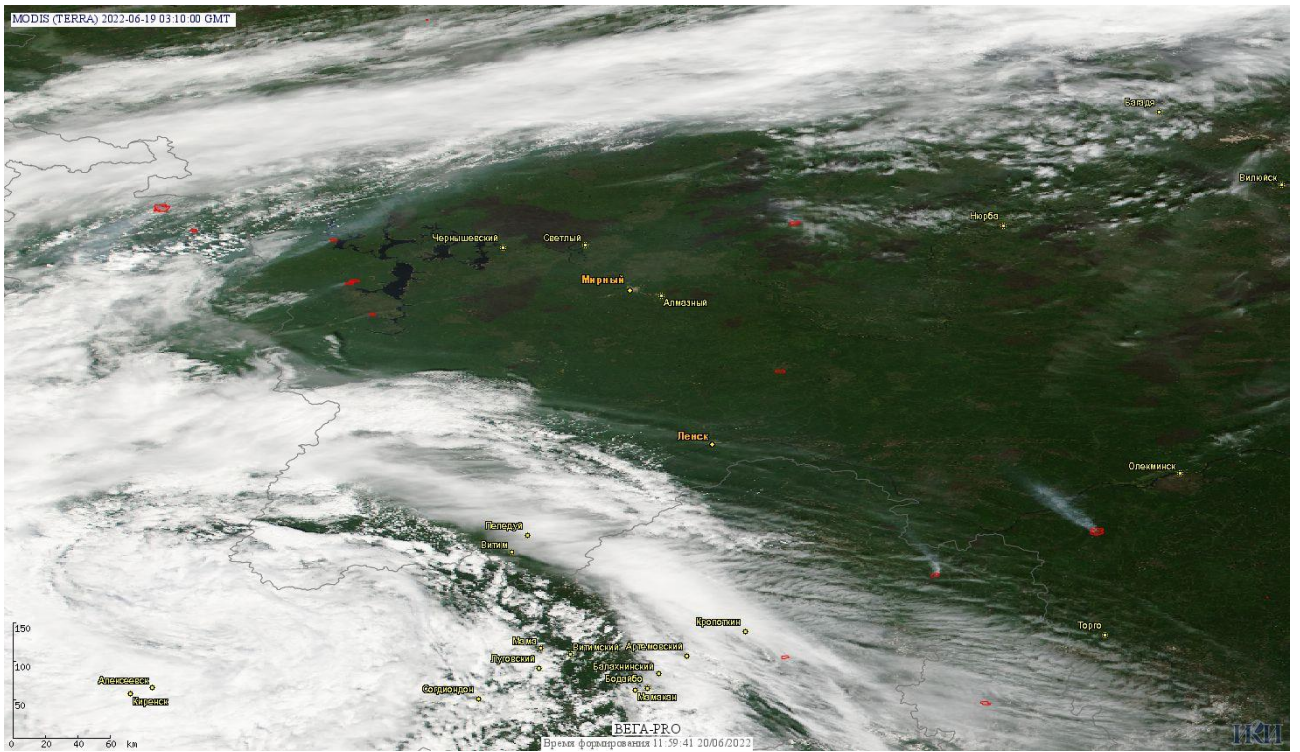


Рис. 2 Пожары в Республике Саха (Якутии)

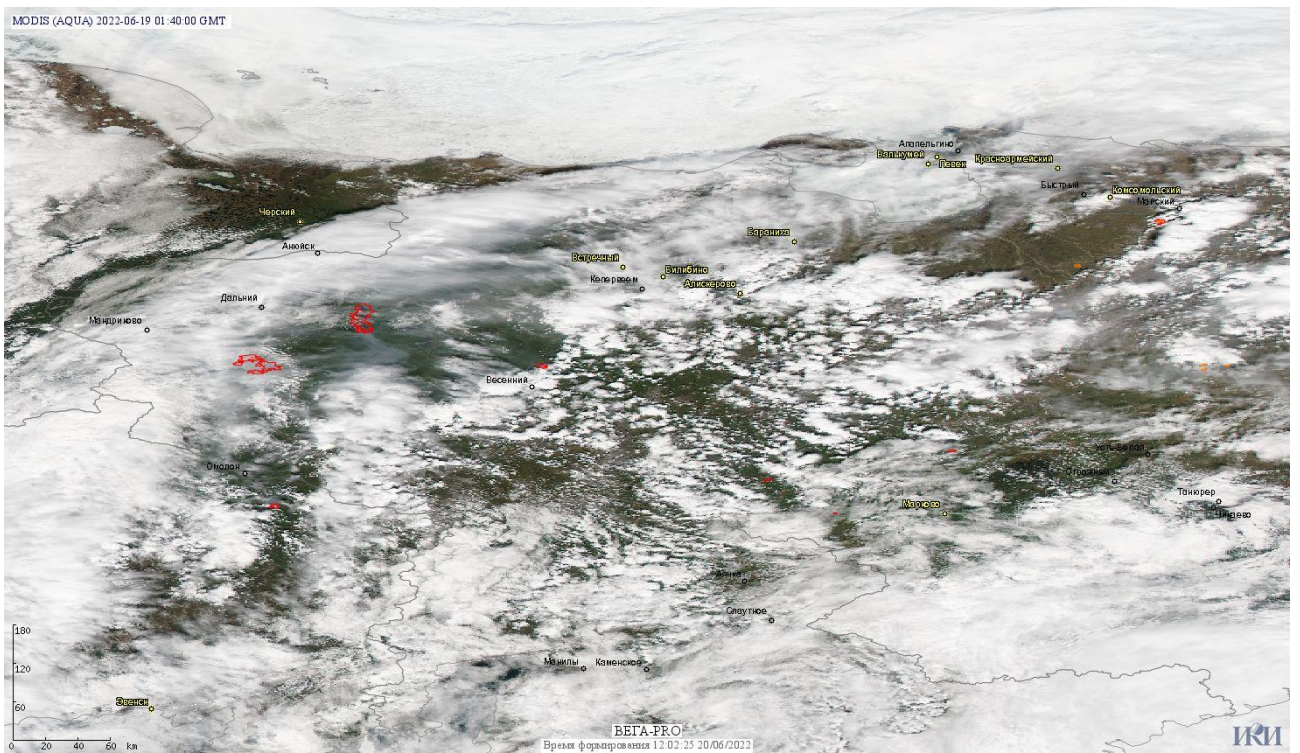


Рис. 3 Пожары в Чукотском а.о.

(Информация подготовлена на основе данных центров приема НИЦ "Планета" (<http://planet.iitp.ru/index1.html>), спутникового сервиса ВЕГА (<http://pro-vega.ru>) и открытых зарубежных источников)