

# Пожарная ситуация в России по спутниковым данным

(обзор ситуации за 25.08.2022)

**Всего за сутки 25.08.2022** на территории Российской Федерации (на всех видах территорий, включая сельскохозяйственные земли) по данным спутников Terra и Aqua наблюдалось **588 природных пожаров** с активным горением, на которых было зарегистрировано **22216 горячих точек**.

В том числе было зарегистрировано **193 активных пожара, затрагивающих территории, покрытые лесом (18133 горячие точки)**.

Максимальное число пожаров наблюдалось в Ханты-Мансийском а.о. (79). На них было зарегистрировано 9405 горячих точек.

По предварительной оценке огнем могло быть затронуто около 16,5 тыс га территории, покрытой лесом.

**Для сравнения: 25.08.2021** года на территории России всего наблюдалось **590 природных пожаров**, на которых было зарегистрировано 25238 горячих точек. Из них пожаров, затронувших территорию, покрытую лесом, было 262, на которых было детектировано 22720 горячих точек.

Максимальное число активных пожаров наблюдалось в Уральском федеральном округе (177), в том числе, на территории Свердловской области (51). На них было зарегистрировано 11683 (Уральский федеральный округ) и 2238 (Свердловская область) горячих точек.

Огнем было затронуто около 24,1 тыс га территории, покрытой лесом.




Рис. 1 Пожары в Ханты-Мансийском а.о. - Югре



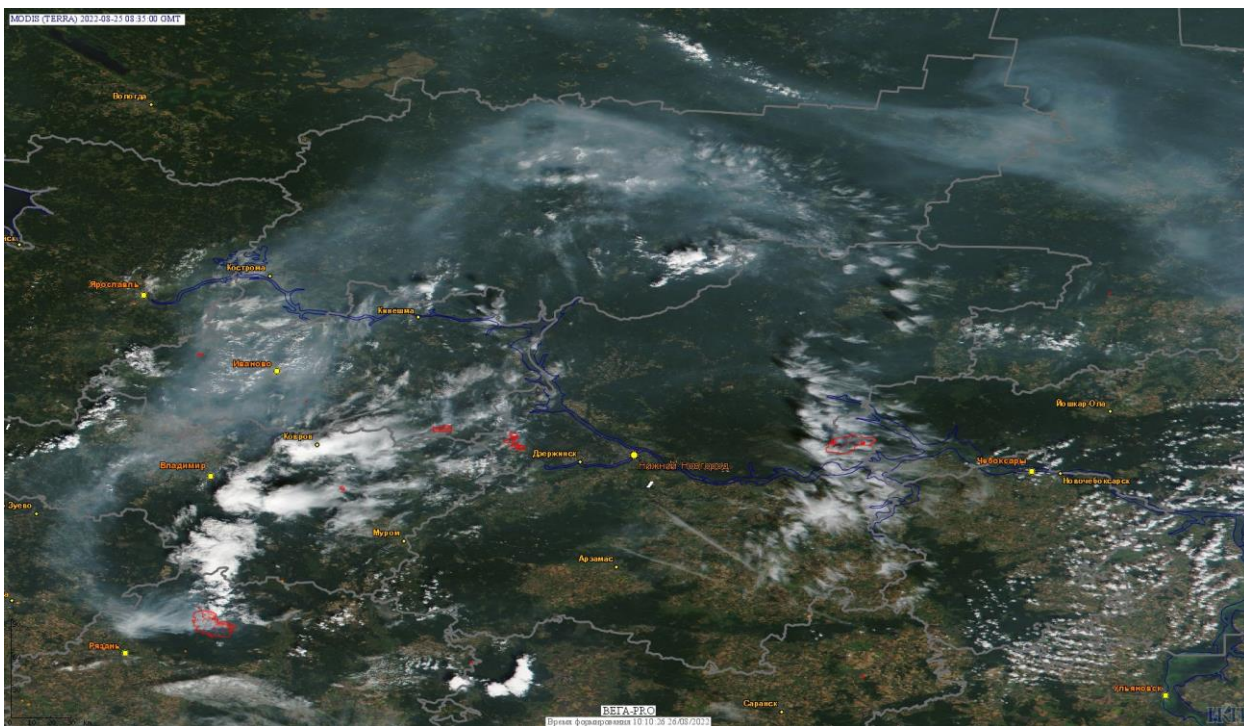


Рис. 2 Крупный пожар в Рязанской области

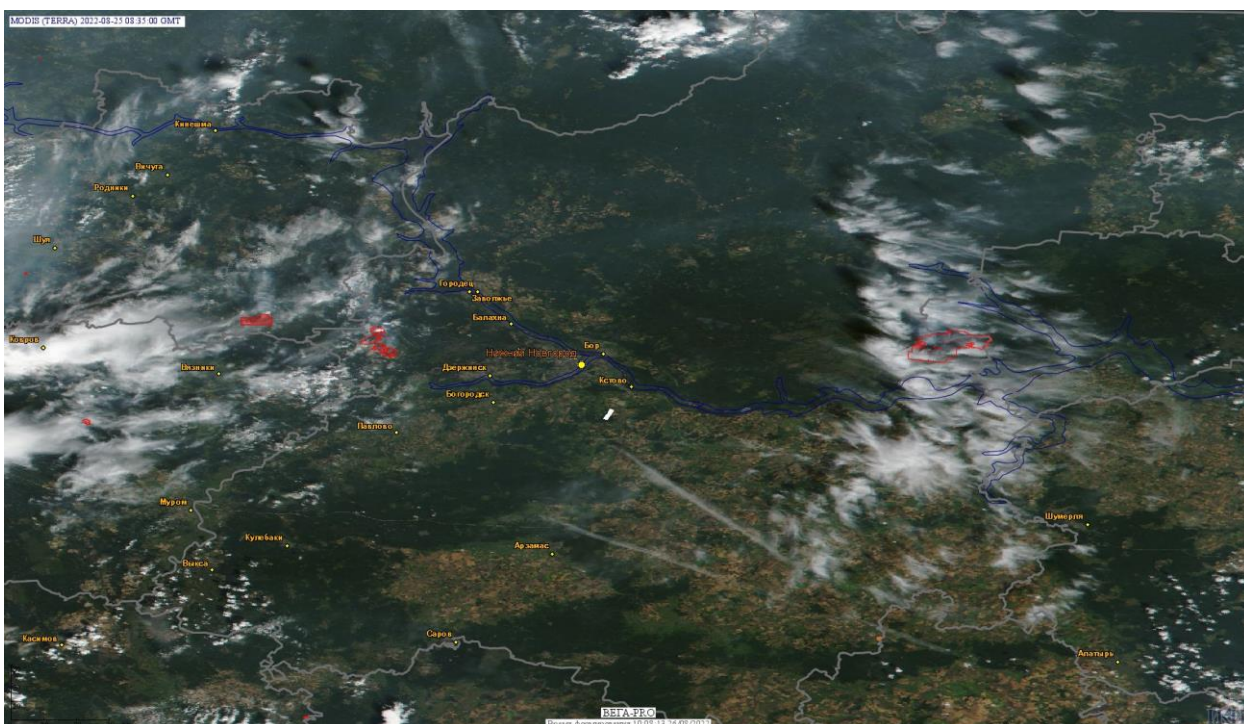


Рис. 3 Пожары в Нижегородской области

(Информация подготовлена на основе данных центров приема НИЦ "Планета" (<http://planet.iitp.ru/index1.html>), спутникового сервиса ВЕГА (<http://pro-vega.ru>) и открытых зарубежных источников)