

# Пожарная ситуация в России по спутниковым данным

(обзор ситуации за 11.09.2022)

**Всего за сутки 11.09.2022** на территории Российской Федерации (на всех видах территорий, включая сельскохозяйственные земли) по данным спутников Terra и Aqua наблюдалось **336 природных пожаров** с активным горением, на которых было зарегистрировано **2940 горячих точек**.

В том числе было зарегистрировано **70 активных пожаров, затрагивающих территории, покрытые лесом (1069 горячих точек)**.

Максимальное число пожаров наблюдалось в Краснодарском крае (38). На них были зарегистрированы 262 горячие точки.

По предварительной оценке огнем могло быть затронуто около 890 га территории, покрытой лесом.

**Для сравнения: 11.09.2021 года на территории России всего наблюдалось 380 природных пожаров**, на которых было зарегистрировано 49609 горячих точек. Из них пожаров, затронувших территорию, покрытую лесом, было 175, на которых было детектировано 48450 горячих точек.

Максимальное число активных пожаров наблюдалось в Дальневосточном федеральном округе (128), в том числе, на территории Республики Саха (Якутии) (119). На них было зарегистрировано 48023 (Дальневосточный федеральный округ) и 47795 (Республика Саха (Якутия)) горячих точек.

Огнем было затронуто около 78,3 тыс га территории, покрытой лесом.




Рис. 1 Пожары и сельскохозяйственные палы в Краснодарском крае

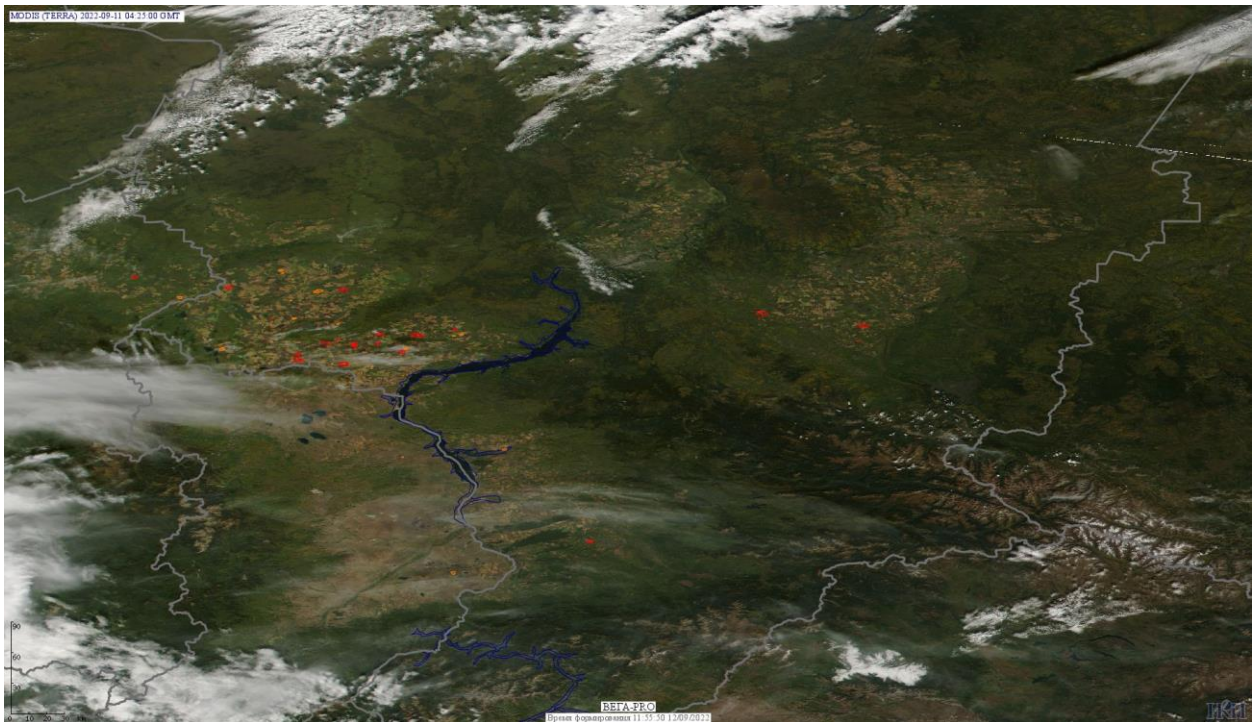


Рис. 2 Пожары и сельскохозяйственные палы в Красноярском крае

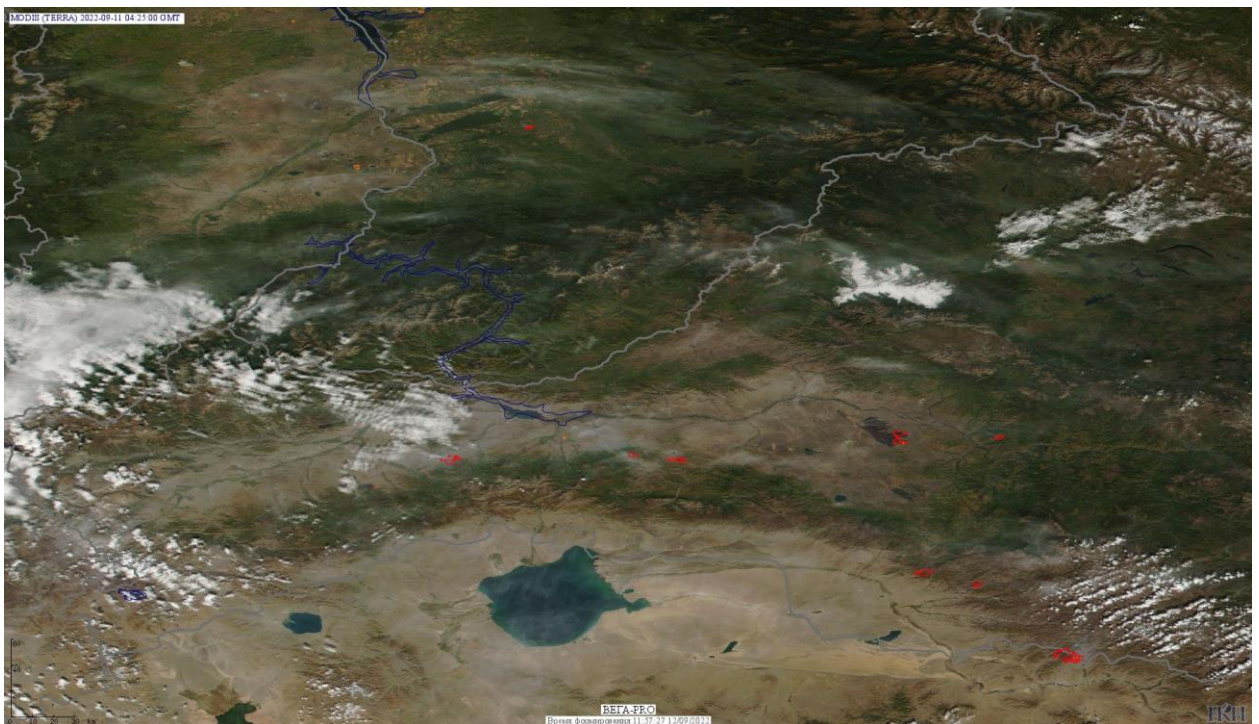


Рис. 3 Пожары в Республике Тыва

(Информация подготовлена на основе данных центров приема НИЦ "Планета" (<http://planet.iitp.ru/index1.html>), спутникового сервиса ВЕГА (<http://pro-vega.ru>) и открытых зарубежных источников)