

# Пожарная ситуация в России по спутниковым данным

(обзор ситуации за 12.10.2022)

**Всего за сутки 12.10.2022** на территории Российской Федерации (на всех видах территорий, включая сельскохозяйственные земли) по данным спутников Terra и Aqua наблюдалось **309 природных пожаров** с активным горением, на которых были зарегистрированы **4934 горячие точки**.

В том числе было зарегистрировано **154 активных пожара, затрагивающих территории, покрытые лесом (3320 горячих точек)**.

Максимальное число пожаров наблюдалось в Республике Бурятия (41). На них было зарегистрировано 1120 горячих точек.

По предварительной оценке огнем могло быть затронуто около 3,4 тыс га территории, покрытой лесом.

**Для сравнения: 12.10.2021** года на территории России всего наблюдалось **437 природных пожаров**, на которых были зарегистрированы 4284 горячие точки. Из них пожаров, затронувших территорию, покрытую лесом, было 150, на которых были детектированы 1673 горячие точки.

Максимальное число активных пожаров наблюдалось в Центральном федеральном округе (102), в том числе, на территории Владимирской области (18). На них было зарегистрировано 589 (Центральный федеральный округ) и 81 (Владимирская область) горячих точек.

Огнем было затронуто около 2,1 тыс га территории, покрытой лесом.




Рис.1 Пожары в Республике Бурятия




Рис.2 Пожары и сельскохозяйственные палы в Амурской области




Рис.3 Пожары в Омской области

(Информация подготовлена на основе данных центров приема НИЦ "Планета" (<http://planet.iitp.ru/index1.html>), спутникового сервиса ВЕГА (<http://pro-vega.ru>) и открытых зарубежных источников)